


Legende:

- Terrain
- ehem. Terrain
- Parzellengrenze
- Wasserspiegel mit Angabe der Jährlichkeit
- Freibordhöhe
- Gewässerraum
- Steine
- ehem. Steine
- Werkleitungen:
 - Abwasser
 - Wasser
 - Elektro
 - Gas
 - TV
 - Telefon
- Böschungunterkante
- Vermessungsaufnahmen BAFU 2007
- Vermessungsaufnahmen Böhlinger 2013

Bemerkung:
 Niederwasser = 2.7 m³/s
 Mittelwasser = 6.0 m³/s
 HQ₁₀₀ = 180 m³/s
 EHQ = 270 m³/s
 Der Niederwasserspiegel in Aufweitungen befindet sich auf dem Niveau der Projektsohle (Sohlstrukturen).

Im Querprofil sind die Werkleitungen nur im Massnahmenbereich eingetragen. Die weiteren Werkleitungen sind aus der Situation ersichtlich.

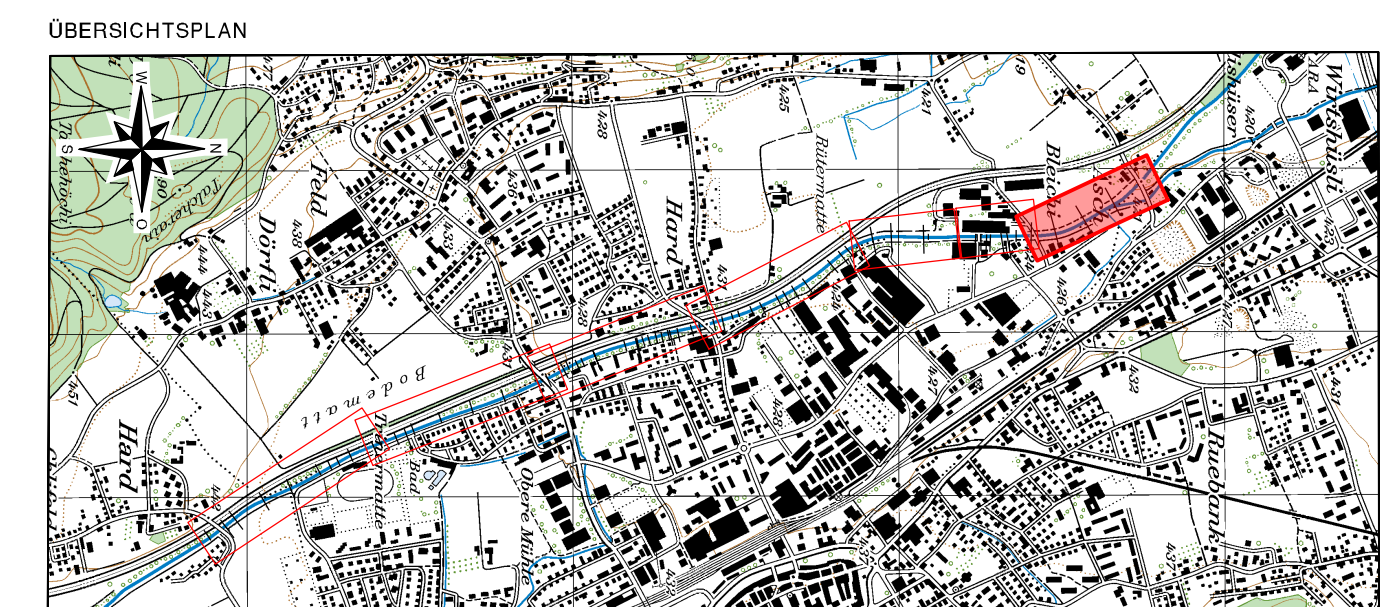
Zugehörige Pläne: Situation 5341.1500 - 02, Längenprofil 5341.1500 - 21



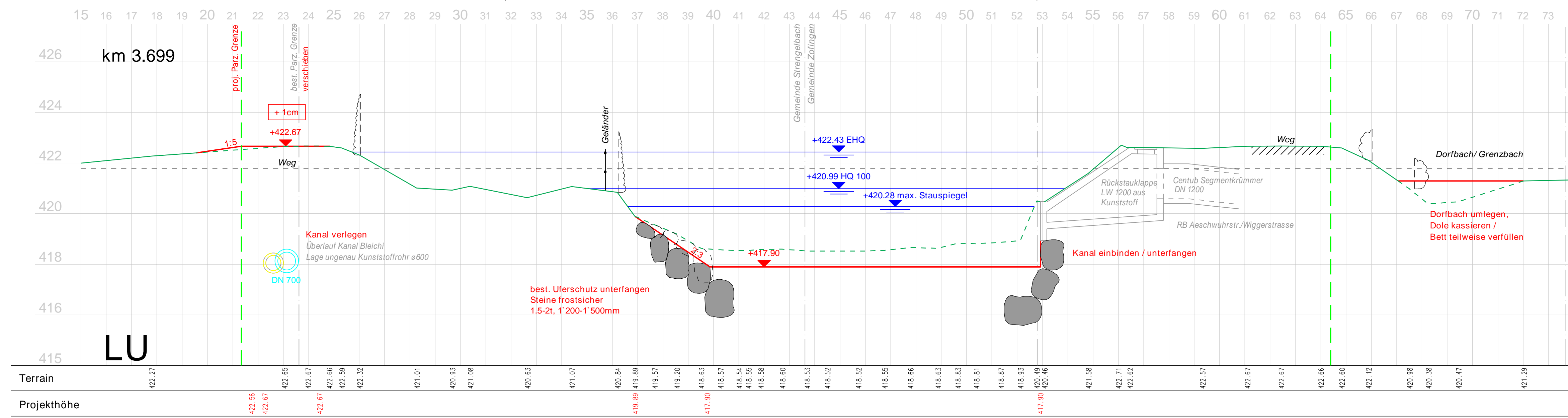
Gemeinde Zofingen
 Gemeinde Strengelbach

Hochwasserschutz Wigger
 Wigger Km 3.699, 3.803, 3.902
 Abschnitt Aeschwuh


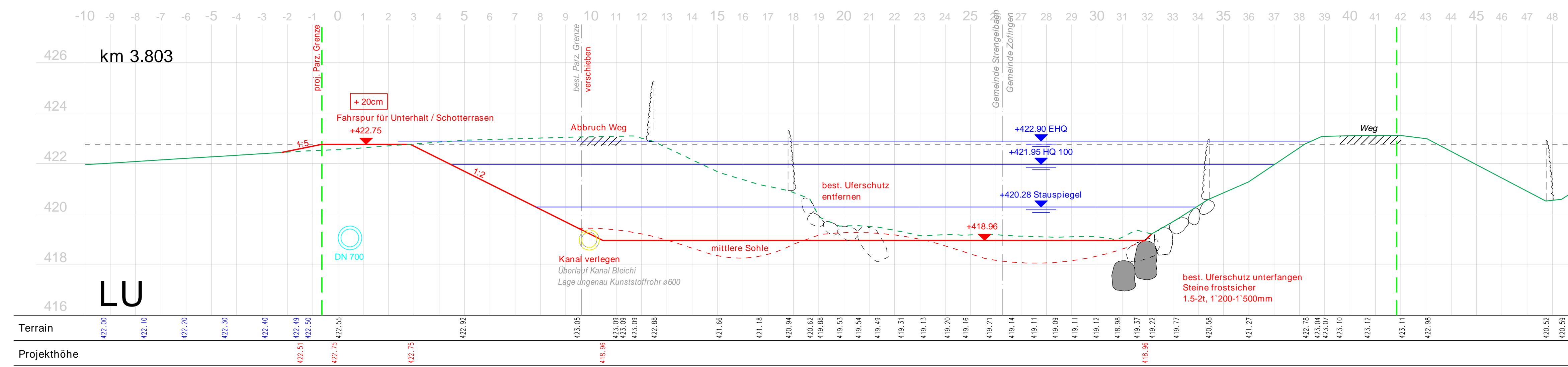
Querprofile
Bauprojekt

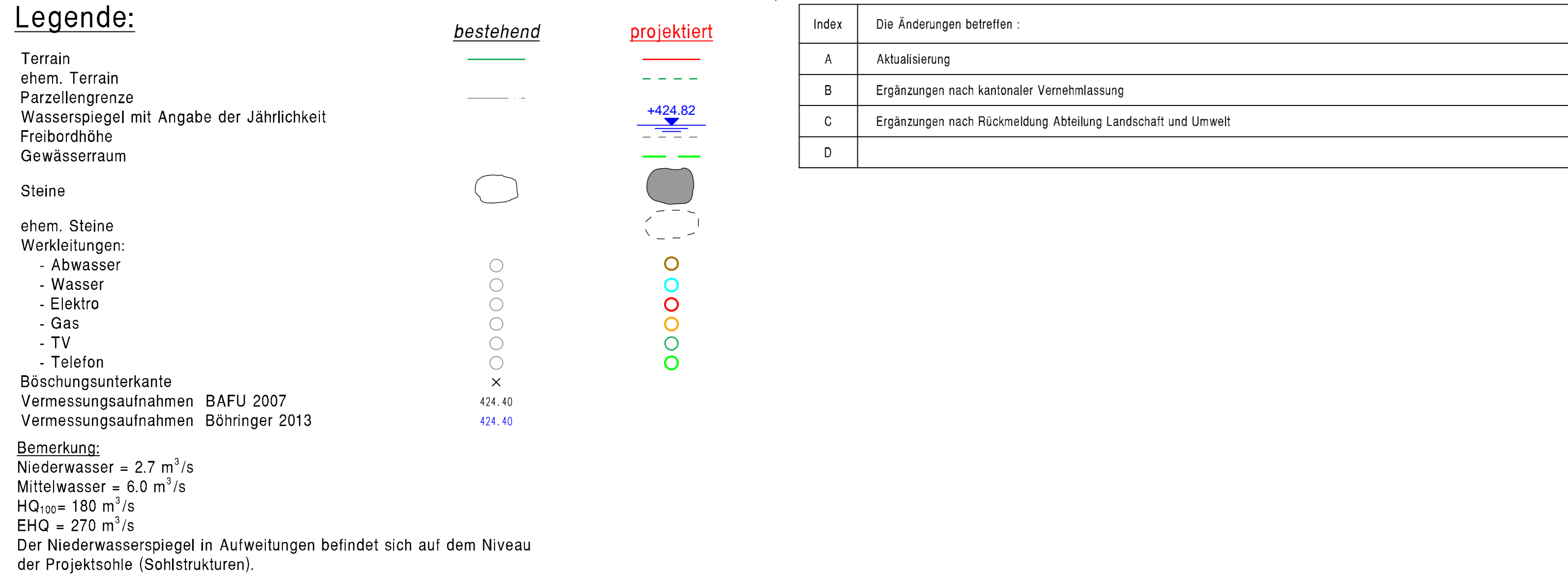


CAD-SYSTEM: Cadwork Version: 24.0		VERTRETER BAUHERRSCHAFT: Abteilung Landschaft und Gewässer	
PLANFORMAT: 105 x 50	MASSSTAB: 1: 100		
PLANNUMMER PROJEKTVERFASSER 5341.1500 - 11 C		PLANNUMMER ALG - Bachnummer 2.16.00	
PROJEKTVERFASSER gruner > Gruner Böhlinger AG Mühlgasse 10, CH-4104 Oberalt Telefon +41 81 406 13 13 Fax +41 81 406 13 14 oba@wlggruner.ch www.gruner.ch		INDEX	DATUM
		GEZ	KONTR.
A	31.05.2013	MET/ACB	SPA/NAA
B	21.06.2013	CAC	SPA/NAA
C	22.12.2017	SIMA	SPA/NAA
	22.01.2018	HMK	SPA/NAA

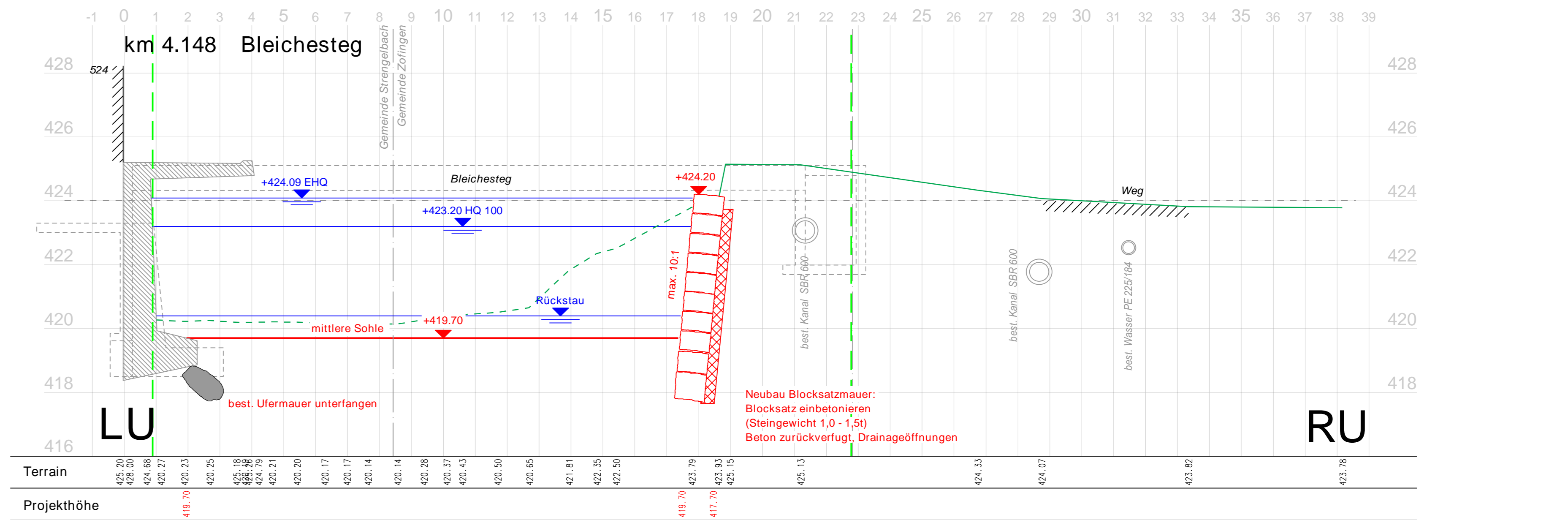
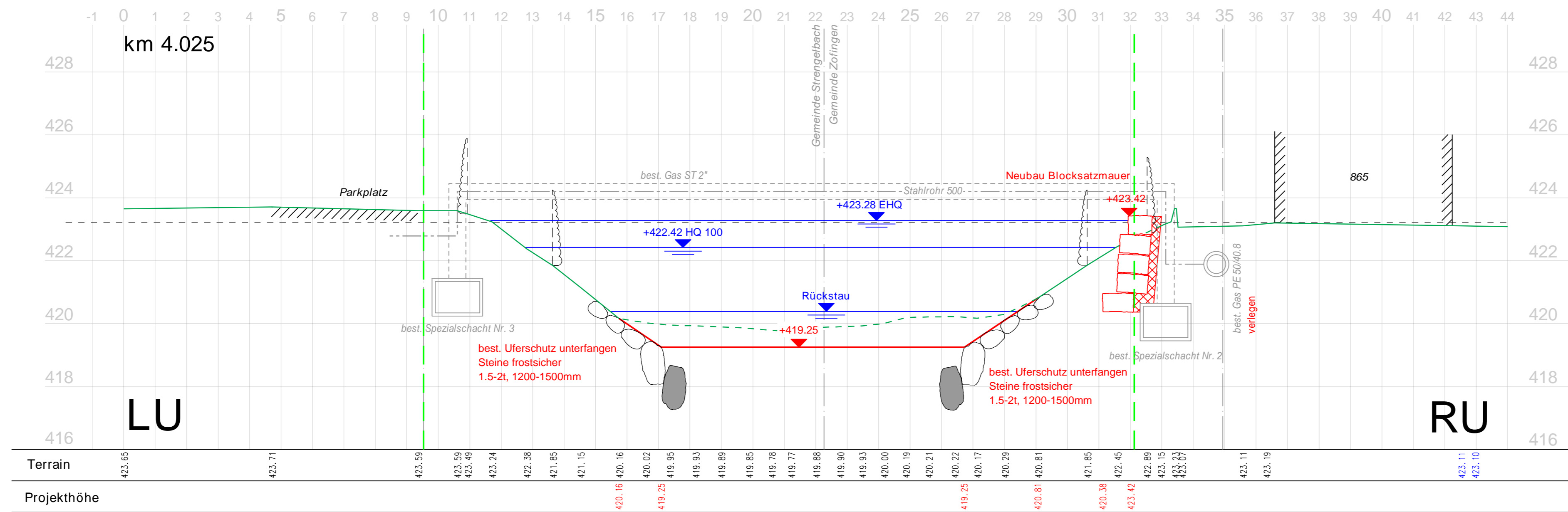
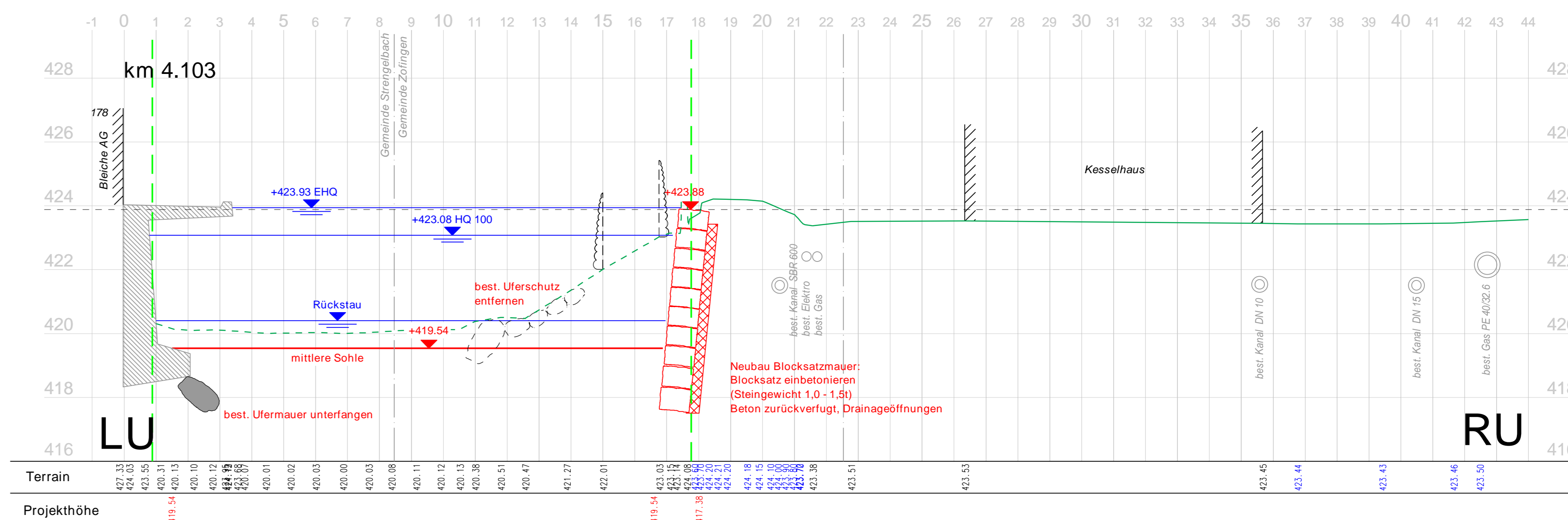
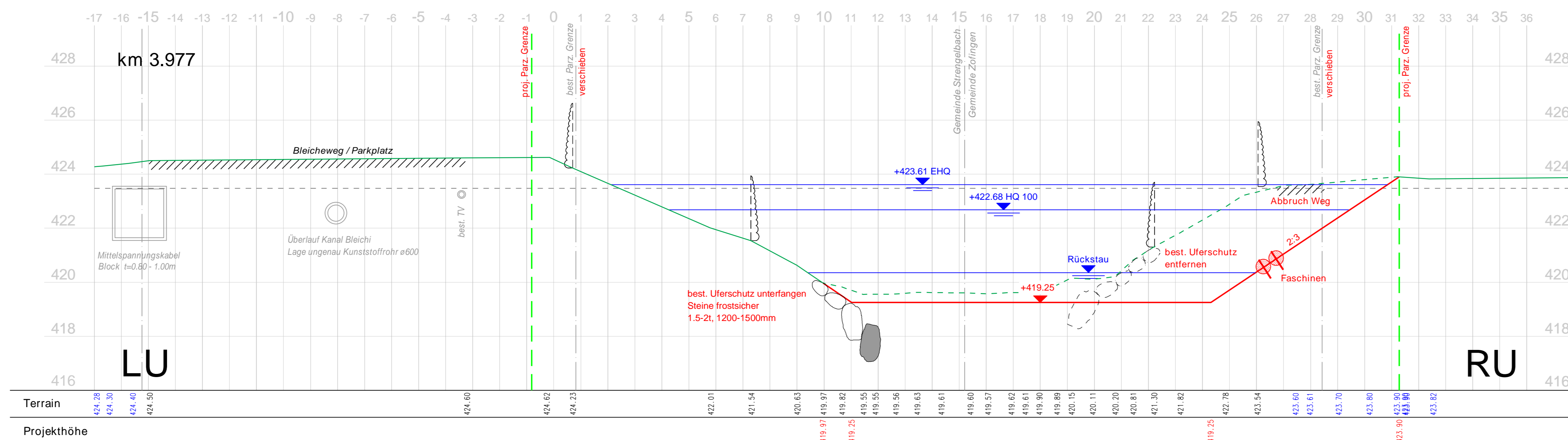
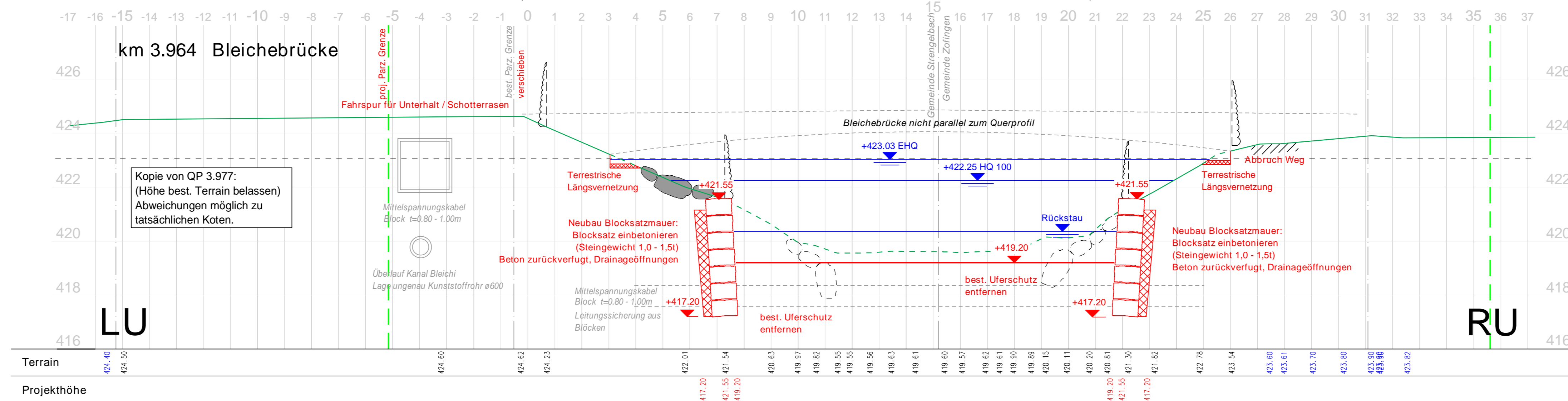


Index	Die Änderungen betreffen :
A	Aktualisierung
B	Ergänzungen nach kantonalen Vernehmlassung
C	Ergänzungen nach Rückmeldung Abteilung Landschaft und Umwelt
D	





Index	Die Änderungen betreffen -
A	Aktualisierung
B	Ergänzungen nach kantonalen Vernehmlassung
C	Ergänzungen nach Rückmeldung Abteilung Landschaft und Umwelt
D	



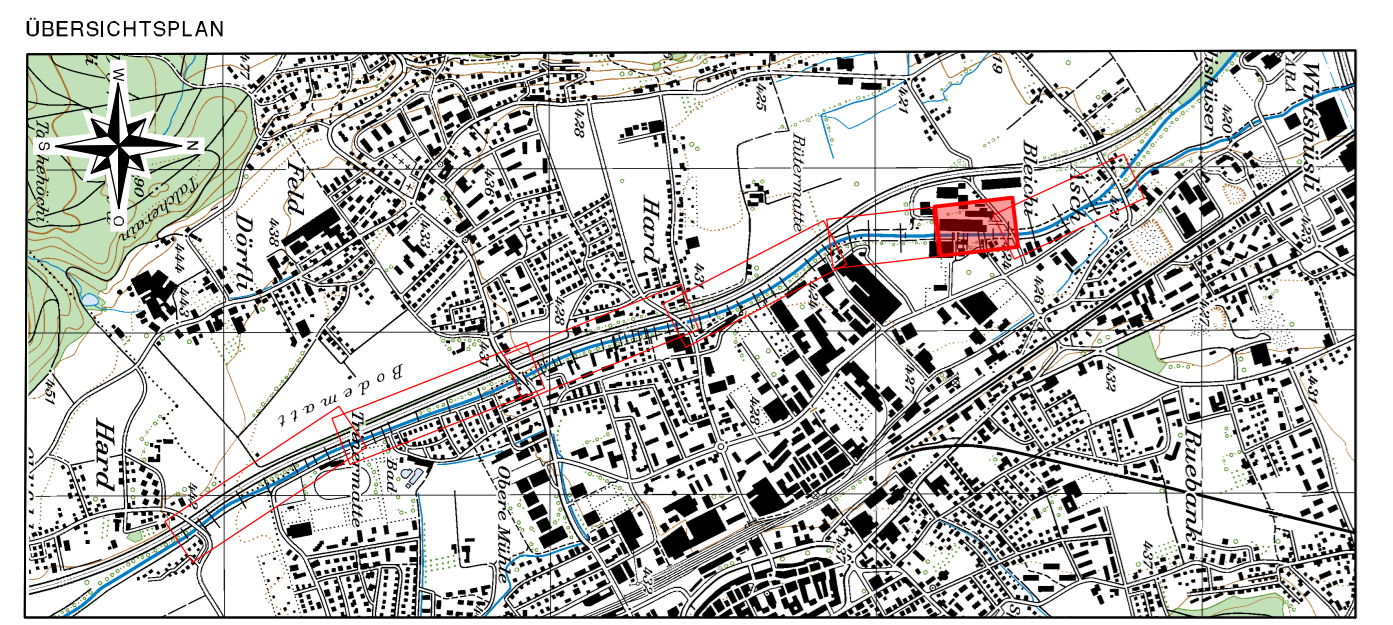
KANTON AARGAU

DEPARTEMENT
 BAU, VERKEHR UND UMWELT
 Abteilung Landschaft und Gewässer

Gemeinde Zofingen
 Gemeinde Strengelbach

Hochwasserschutz Wigger
 Wigger Km 3.964, 3.977, 4.025, 4.103, 4.148
 Abschnitt Bleiche

Querprofile
 Bauprojekt



CAD-SYSTEM: Cadwork Version: 24.0	VERTRETER BAUHERRSCHAFT: Abteilung Landschaft und Gewässer
PLANFORMAT: 137 x 50 MASSSTAB: 1: 100	PLANNUMMER ALG - Bachnummer 2.16.00
PLANNUMMER PROJEKTVERFASSER 5341.1500 - 12 C	PLANNUMMER SPA - SPA/NAA
PROJEKTVERFASSER gruner	INDEX
Gruner Böhlinger AG Helmstrasse 15, CH-4104 Olten Telefon: +41 67 408 13 10 Fax: +41 67 408 13 14 olek@gruner.ch www.gruner.ch	DATUM
	GEZ.
	KOHNTR.
	31.05.2013
	MET/IVVE
	SPA/NAA
	21.06.2013
	CAC/IVVE
	SPA/NAA
	22.12.2017
	SIMA
	SPA/NAA
	22.01.2018
	HMK
	SPA/NAA

Legende:

bestehend

projektiert

Terrain
 ehem. Terrain
 Parzellengrenze
 Wasserspiegel mit Angabe der Jährlichkeit
 Freibordhöhe
 Gewässerraum

Steine

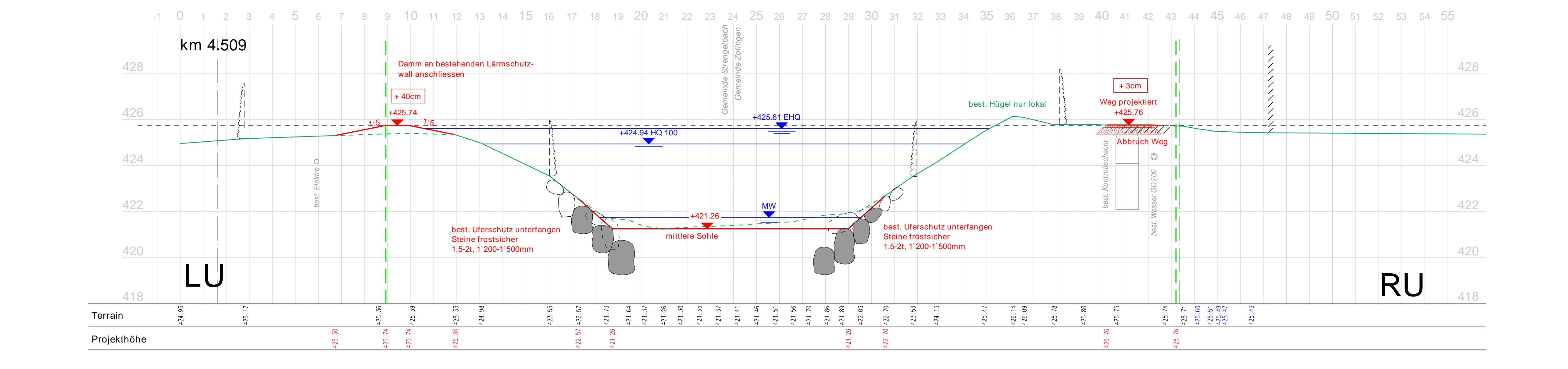
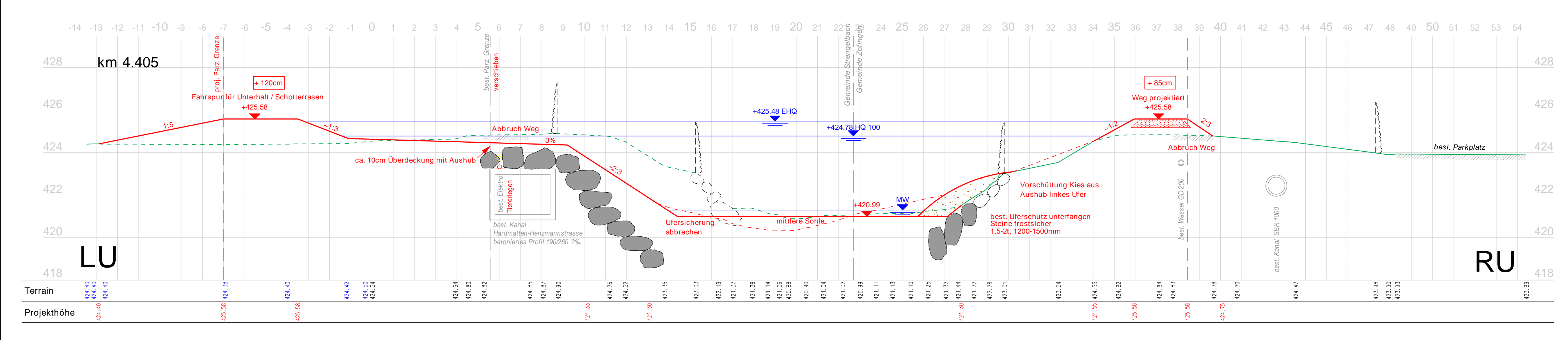
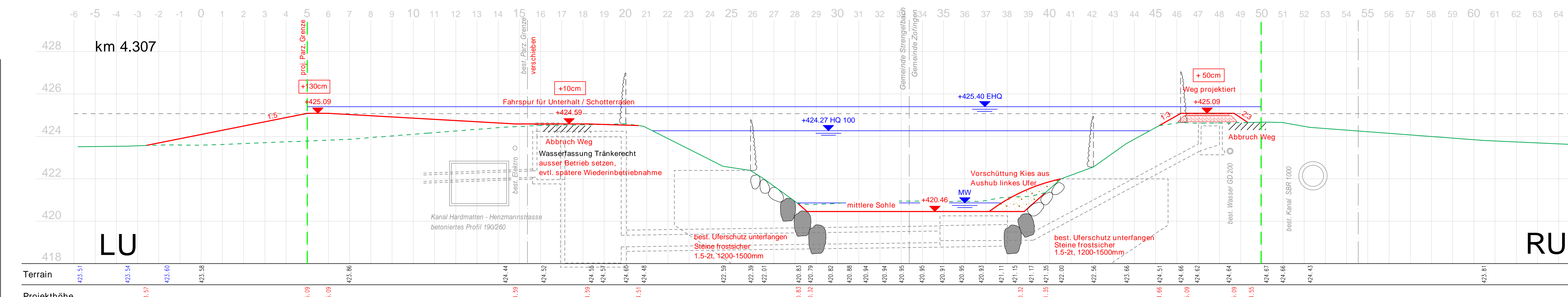
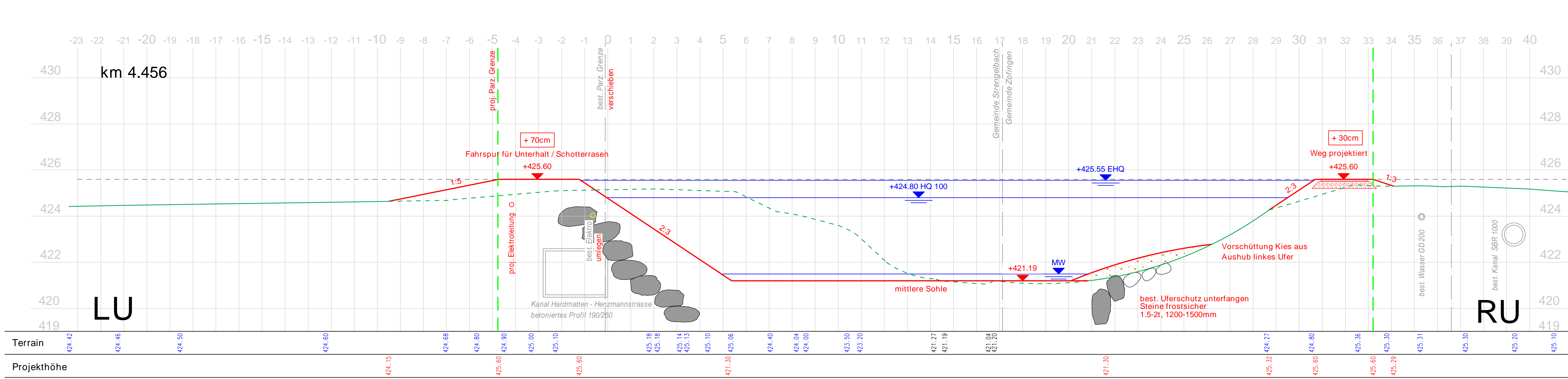
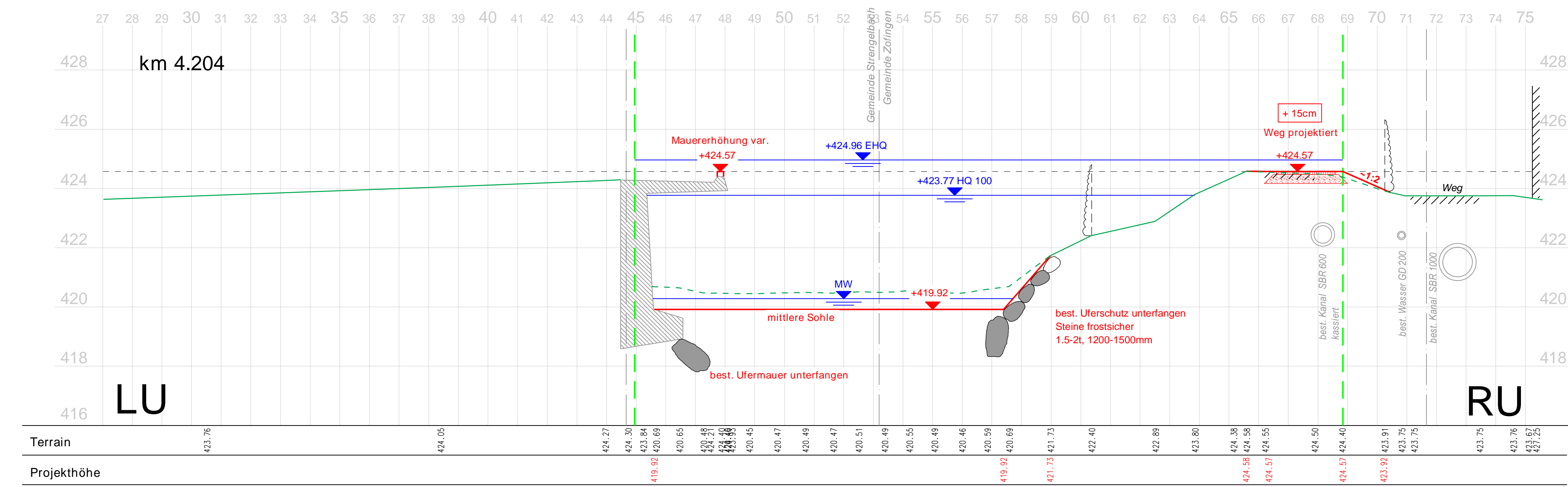
ehem. Steine
 Werkleitungen:
 - Abwasser
 - Wasser
 - Elektro
 - Gas
 - TV
 - Telefon

Böschungunterkante
 Vermessungsaufnahmen BAFU 2007
 Vermessungsaufnahmen Böhlinger 2013

Bemerkung:
 Niederwasser = 2.7 m³/s
 Mittelwasser = 6.0 m³/s
 HQ₁₀₀ = 180 m³/s
 EHQ = 270 m³/s
 Der Niederwasserspiegel in Aufweitungen befindet sich auf dem Niveau der Projektsohle (Sohlstrukturen).

Im Querprofil sind die Werkleitungen nur im Massnahmenbereich eingetragen.
 Die weiteren Werkleitungen sind aus der Situation ersichtlich.

Zugehörige Pläne: Situation 5341.1500 - 03, Längenprofil 5341.1500 - 21



KANTON AARGAU

DEPARTEMENT
 BAU, VERKEHR UND UMWELT
 Abteilung Landschaft und Gewässer

Gemeinde Zofingen
 Gemeinde Strengelbach

Hochwasserschutz Zofingen / Strengelbach
 Wigger Km 4.204, 4.307, 4.405, 4.456, 4.509
 Abschnitt Reutermatten

Querprofile
Bauprojekt

ÜBERSICHTSPLAN

CAD-SYSTEM: Cadwork Version: 24.0
 VERTRETER BAUHERRSCHAFT:
 Abteilung Landschaft und Gewässer

PLANFORMAT: 168 x 50 MASSSTAB: 1: 100
 PLANNUMMER PROJEKTVERFASSTER:
 5341.1500 - 13 C

PROJEKTVERFASSTER: gruner Böhlinger AG
 Wiggerstrasse 11, CH-4104 Zofingen
 Telefon +41 (0) 41 431 13
 Fax +41 (0) 41 431 14
 info@gruner.ch
 www.gruner.ch

INDEX	DATUM	GEZ.	KONTR.
A	31.05.2013	MET	SPAINAA
B	21.06.2013	CAC	SPAINAA
C	22.12.2017	SMA	SPAINAA
	22.01.2018	HMK	SPAINAA

PLANNUMMER ALG -
 Baunummer: 2.16.00

Legende:

bestehend

- Terrain
- ehem. Terrain
- Parzellengrenze
- Wasserspiegel mit Angabe der Jährlichkeit
- Freibordhöhe
- Gewässerraum
- Steine
- ehem. Steine
- Werkleitungen:
 - Abwasser
 - Wasser
 - Elektro
 - Gas
 - TV
 - Telefon
- Böschungunterkante
- Vermessungsaufnahmen BAFU 2007
- Vermessungsaufnahmen Böhlinger 2013

projiziert

- +424.82
- 424.40
- 421.40

Bemerkung:
 Niederwasser = 2.7 m³/s
 Mittelwasser = 6.0 m³/s
 HQ₁₀₀ = 180 m³/s
 EHQ = 270 m³/s
 Der Niederwasserspiegel in Aufweitungen befindet sich auf dem Niveau der Projektsohle (Sohlstrukturen).

Im Querprofil sind die Werkleitungen nur im Massnahmenbereich eingetragen. Die weiteren Werkleitungen sind aus der Situation ersichtlich.

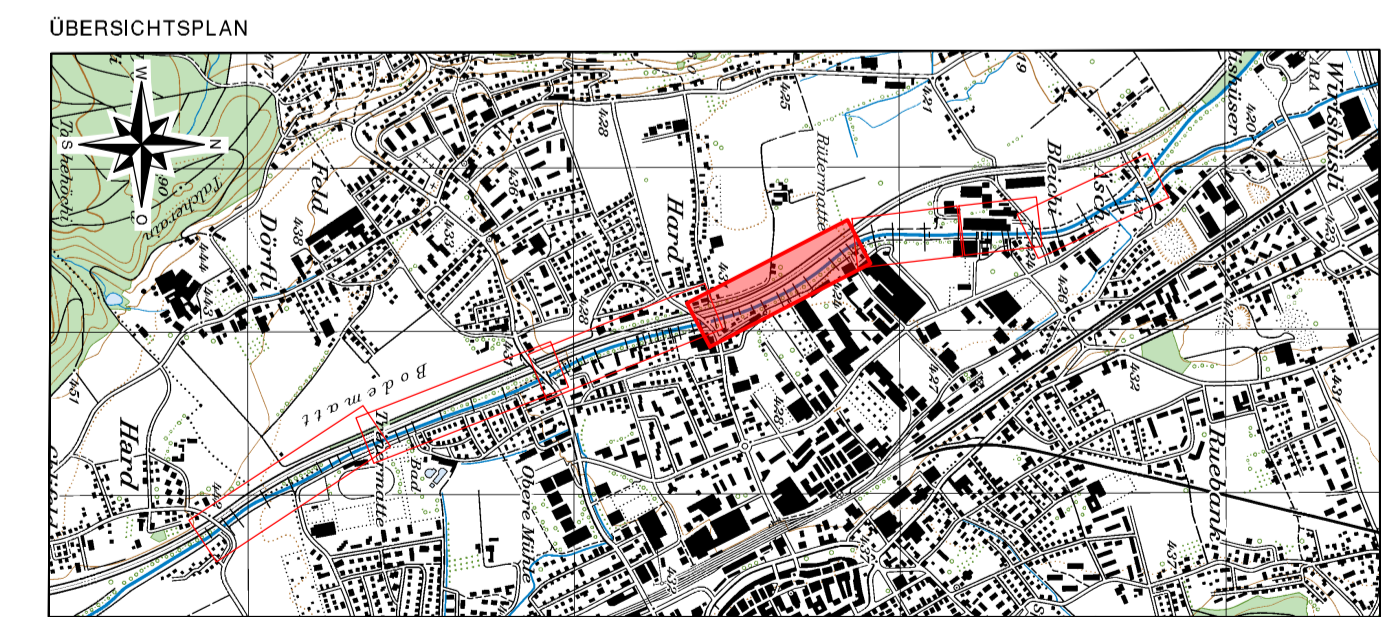
Zugehörige Pläne: Situation 5341.1500 - 04, Längenprofil 5341.1500 - 22

Index	Die Änderungen betreffen :
A	Aktualisierung
B	Ergänzungen nach kantonalen Vernehmung
C	Ergänzungen nach Rückmeldung Abteilung Landschaft und Umwelt
D	

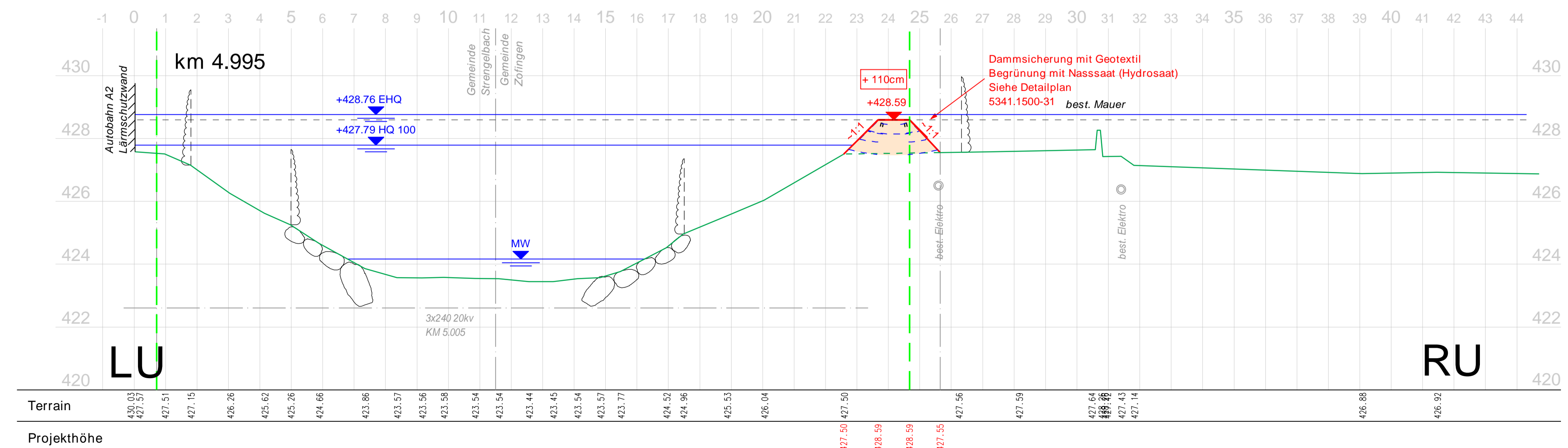
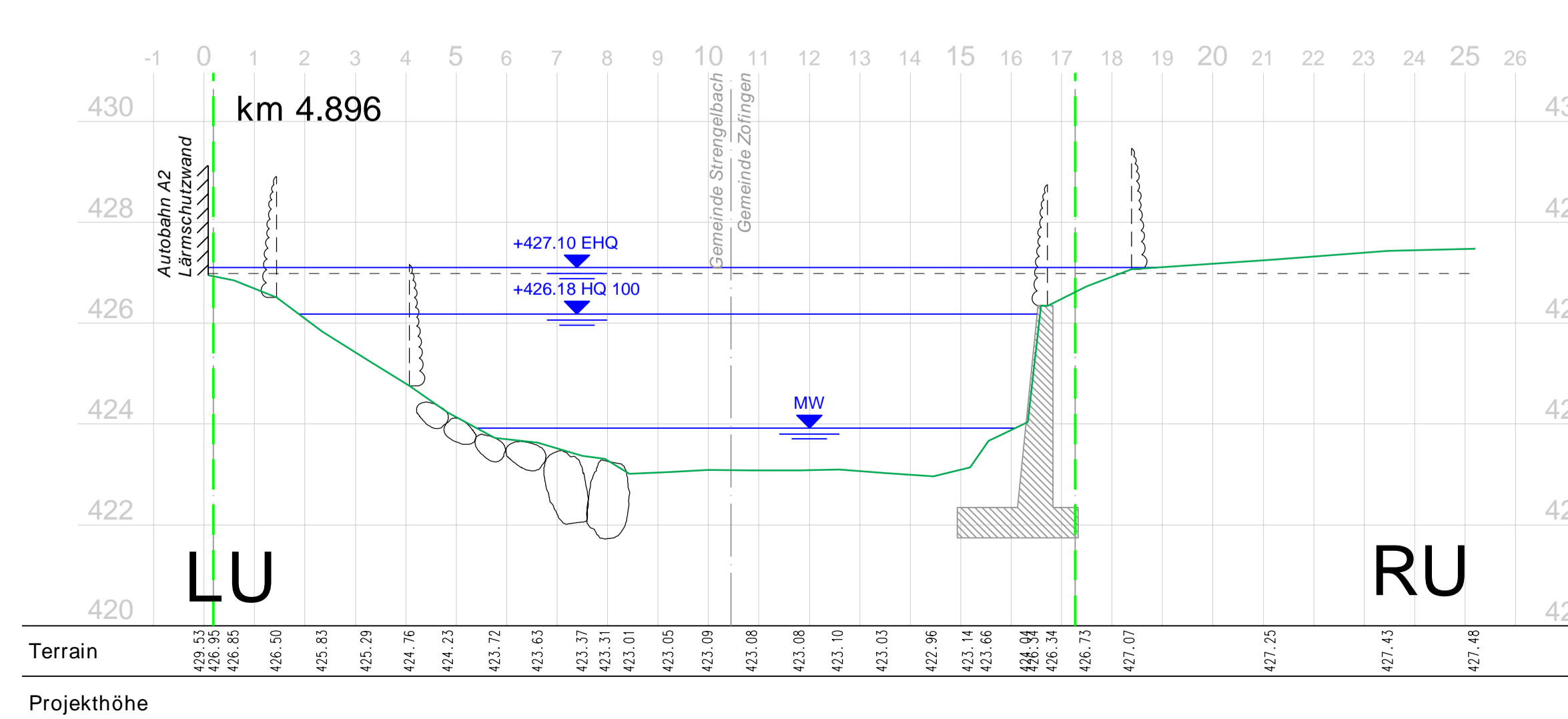
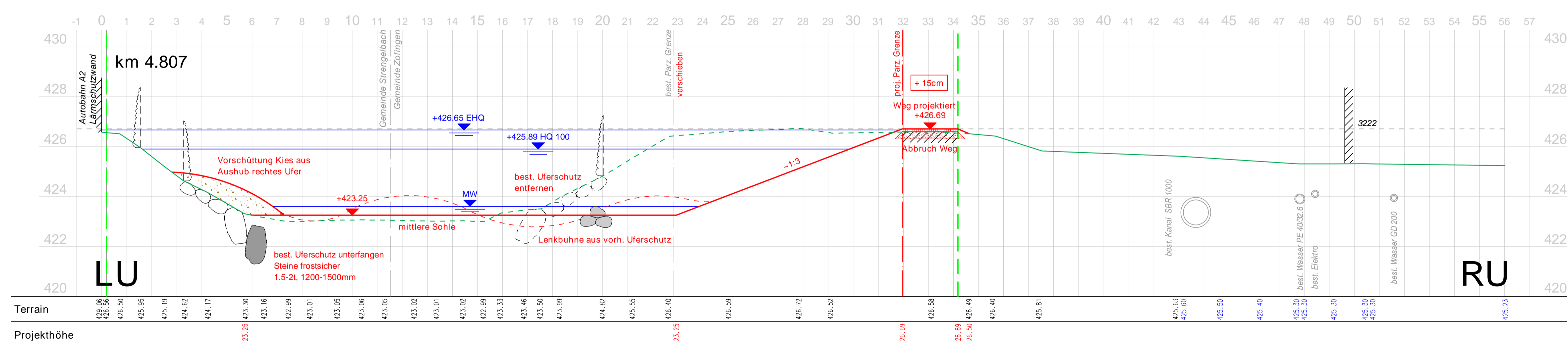
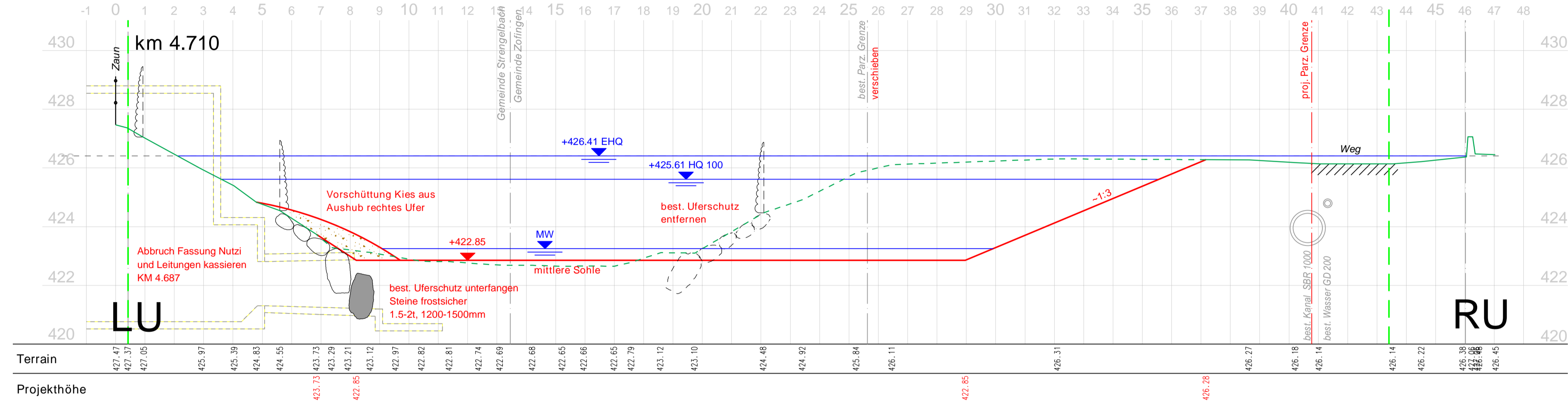
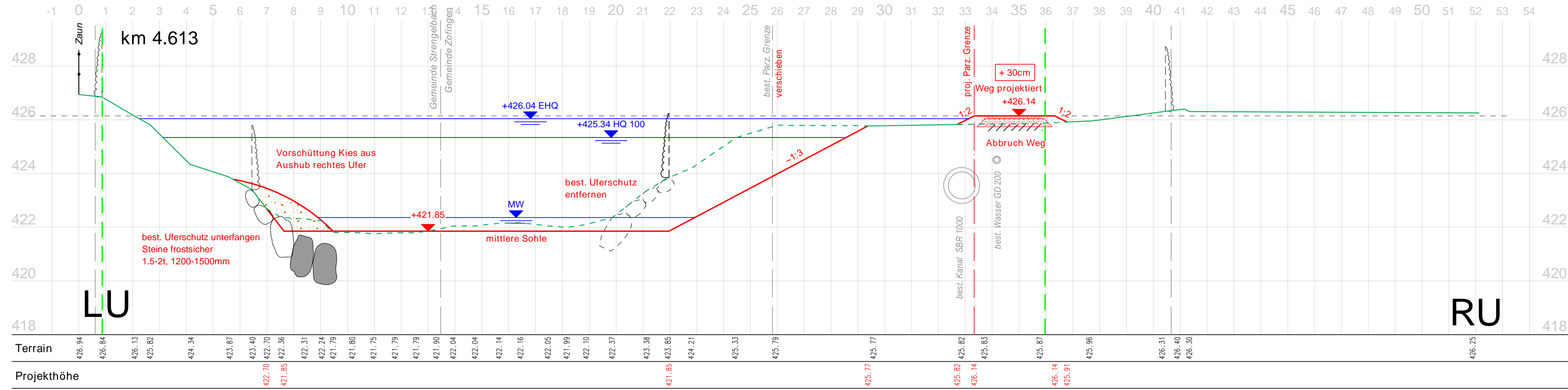
KANTON AARGAU DEPARTEMENT BAU, VERKEHR UND UMWELT
 Abteilung Landschaft und Gewässer

Gemeinde Zofingen
 Gemeinde Strengelbach
 Hochwasserschutz Zofingen / Strengelbach
 Wigger Km 4.613, 4.710, 4.807, 4.896, 4.995
 Abschnitt Industrie Brül

Querprofile
Bauprojekt



CAD-SYSTEM: Cadwork Version: 24.0		VERTRETER BAUHERSCHAFT: Abteilung Landschaft und Gewässer	
PLANFORMAT: 105 x 60	MASSSTAB: 1: 100	PLANNUMMER ALG - Bachnummer 2.16.00	
PLANNUMMER PROJEKTVERFASSER 5341.1500 - 14 C		INDEX	
PROJEKTVERFASSER gruner & Böhlinger AG Mühlgasse 10, CH-4105 Oberwil Telefon +41 (0) 40 19 13 Fax +41 (0) 40 19 14 www.gruner.ch		DATUM	GEZ.
		31.05.2013	VVE
		21.06.2013	CAC
		22.12.2017	SIMA
		22.01.2018	HMK
		KONTR.	
		SPA/NAA	



Legende:

bestehend **projektiert**

Terrain
 ehem. Terrain
 Parzellengrenze
 Wasserspiegel mit Angabe der Jährlichkeit
 Freibordhöhe
 Gewässerraum

Steine
 ehem. Steine

Werkleitungen:
 - Abwasser
 - Wasser
 - Elektro
 - Gas
 - TV
 - Telefon

Böschungunterkante
 Vermessungsaufnahmen BAFU 2007
 Vermessungsaufnahmen Böhlinger 2013



Bemerkung:
 Niederwasser = 2.7 m/s
 Mittelwasser = 6.0 m/s
 HQ₁₀₀ = 180 m/s
 EHQ = 270 m/s
 Der Niederwasserspiegel in Aufweitungen befindet sich auf dem Niveau der Projektsohle (Sohlstrukturen).

Im Querprofil sind die Werkleitungen nur im Massnahmenbereich eingetragen. Die weiteren Werkleitungen sind aus der Situation ersichtlich.

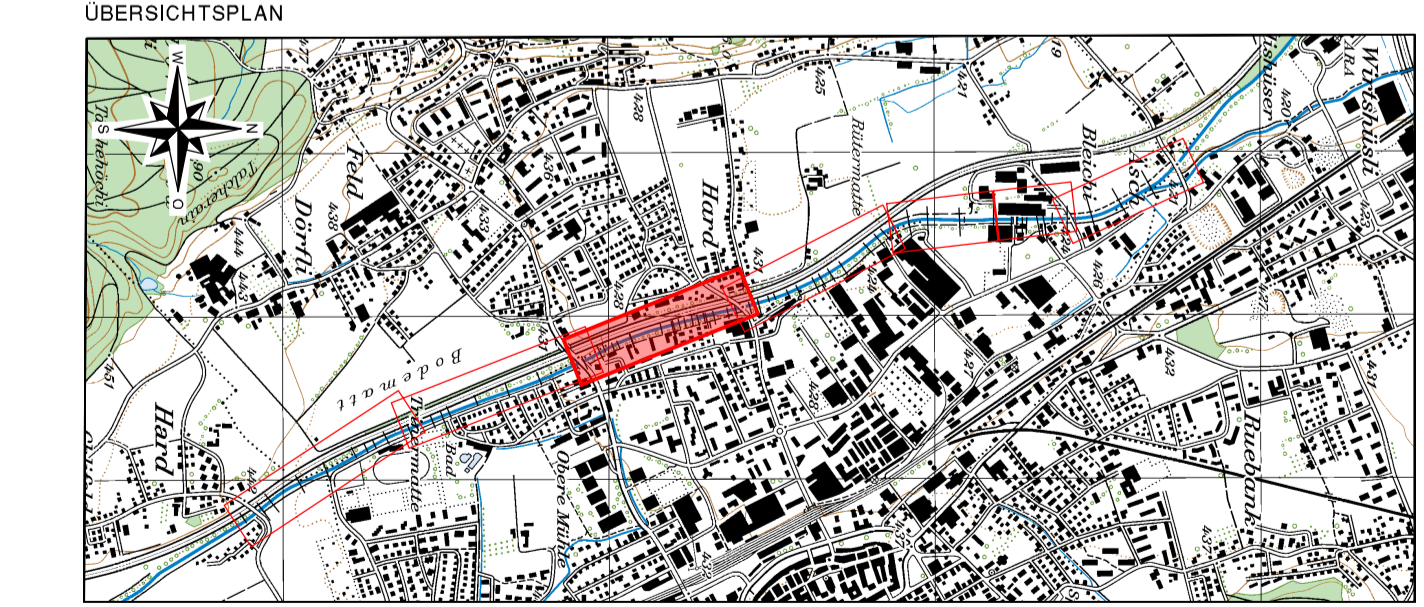
Zugehörige Pläne: Situation 5341.1500 - 05, Längenprofil 5341.1500 - 22


Index	Die Änderungen betreffen:
A	Ergänzungen nach kantonalen Vernehmlassung
B	Ergänzungen nach Rückmeldung Abteilung Landschaft und Umwelt
C	
D	

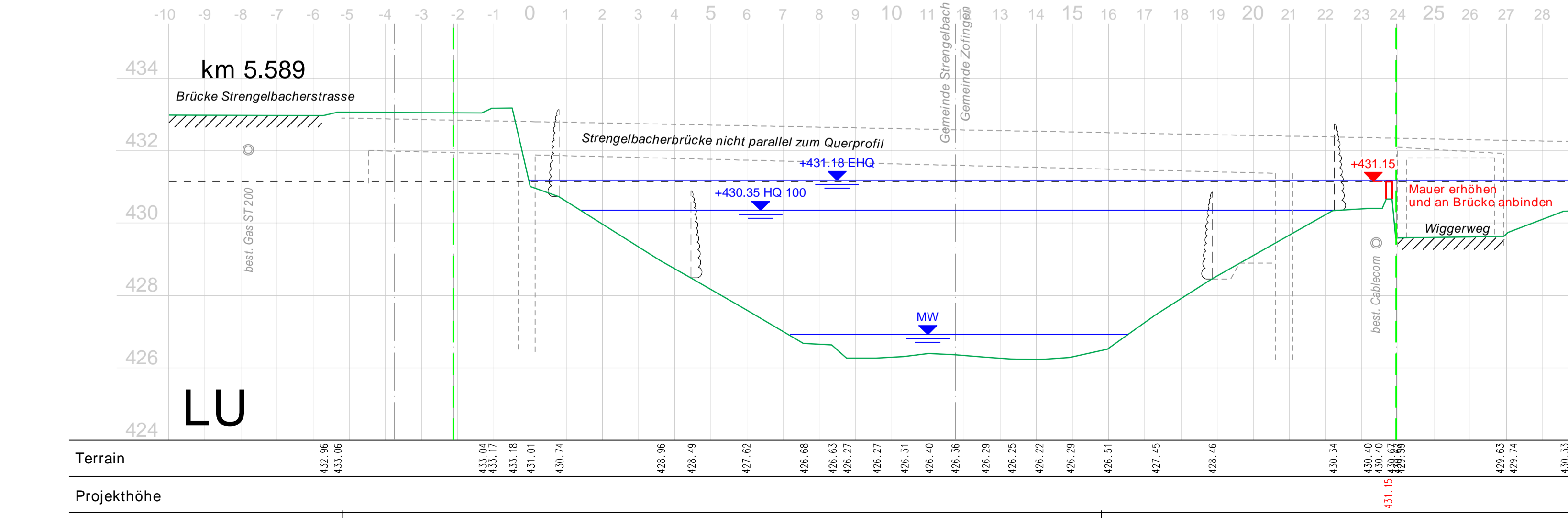
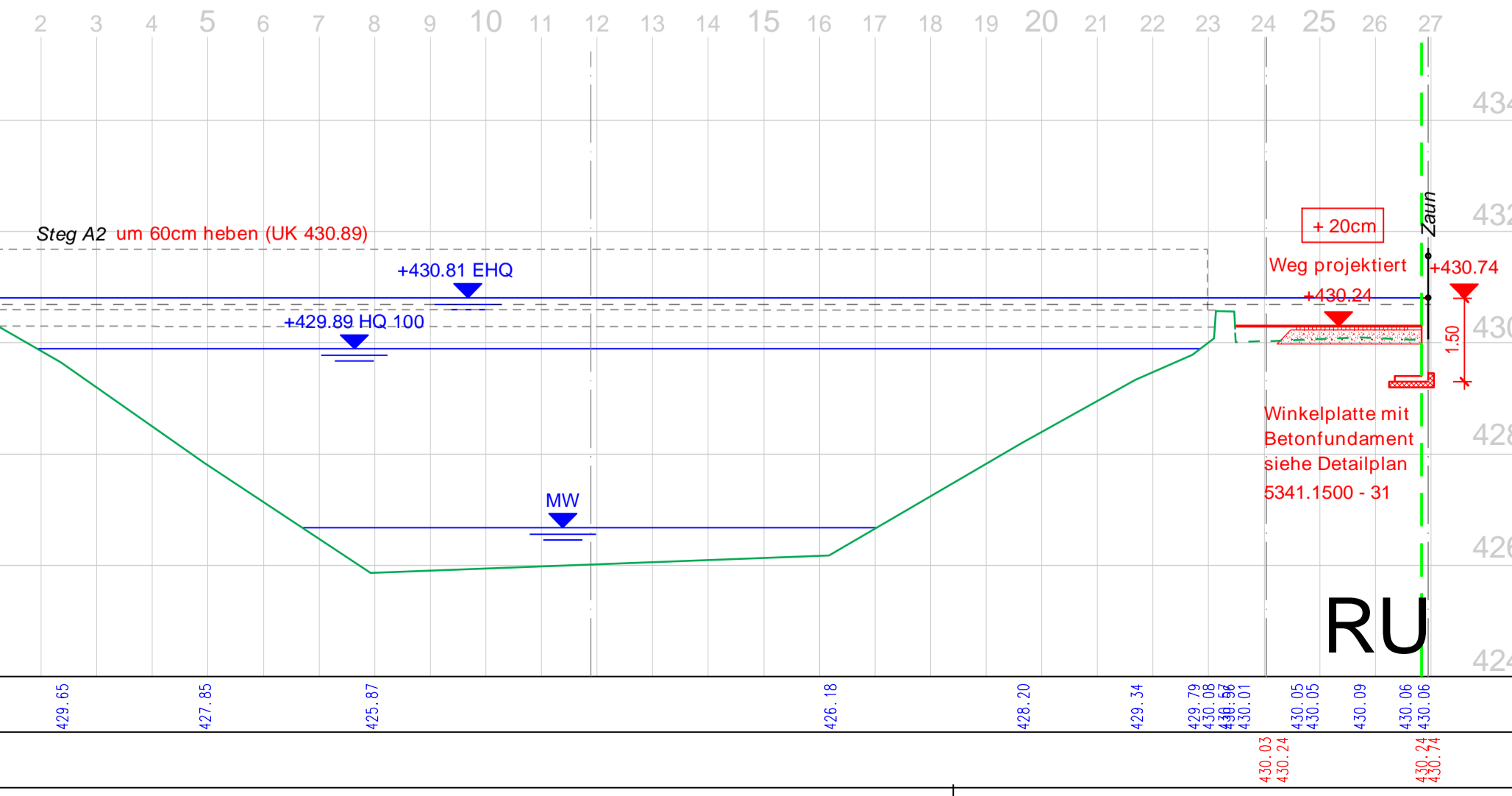
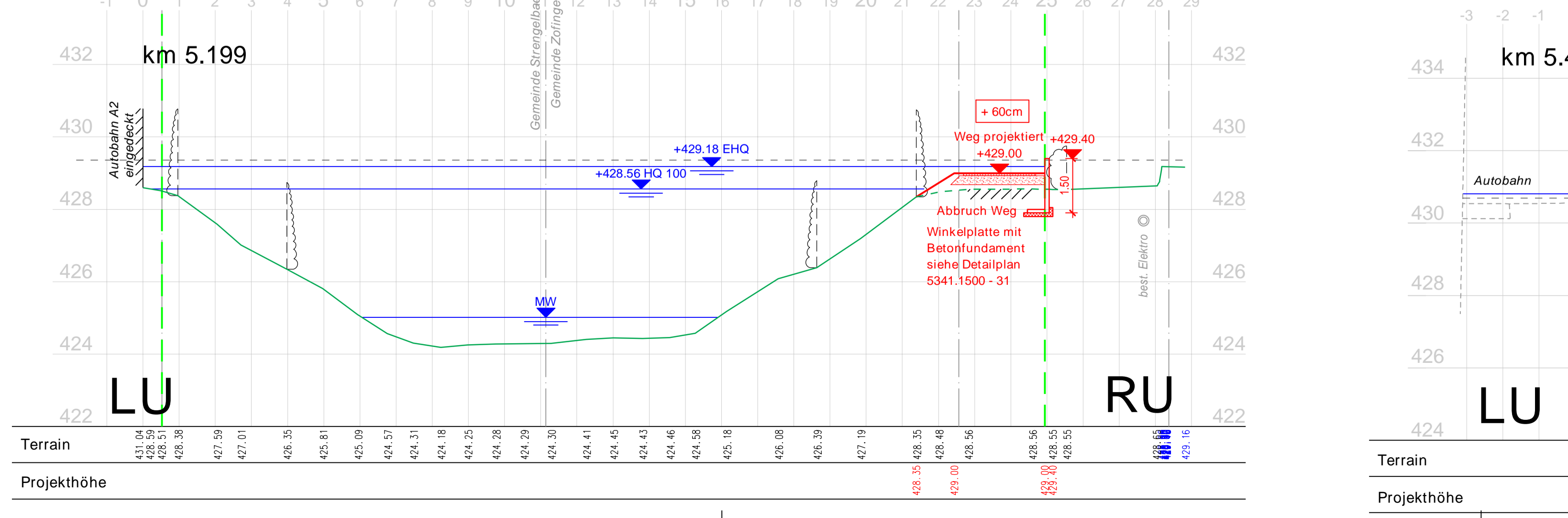
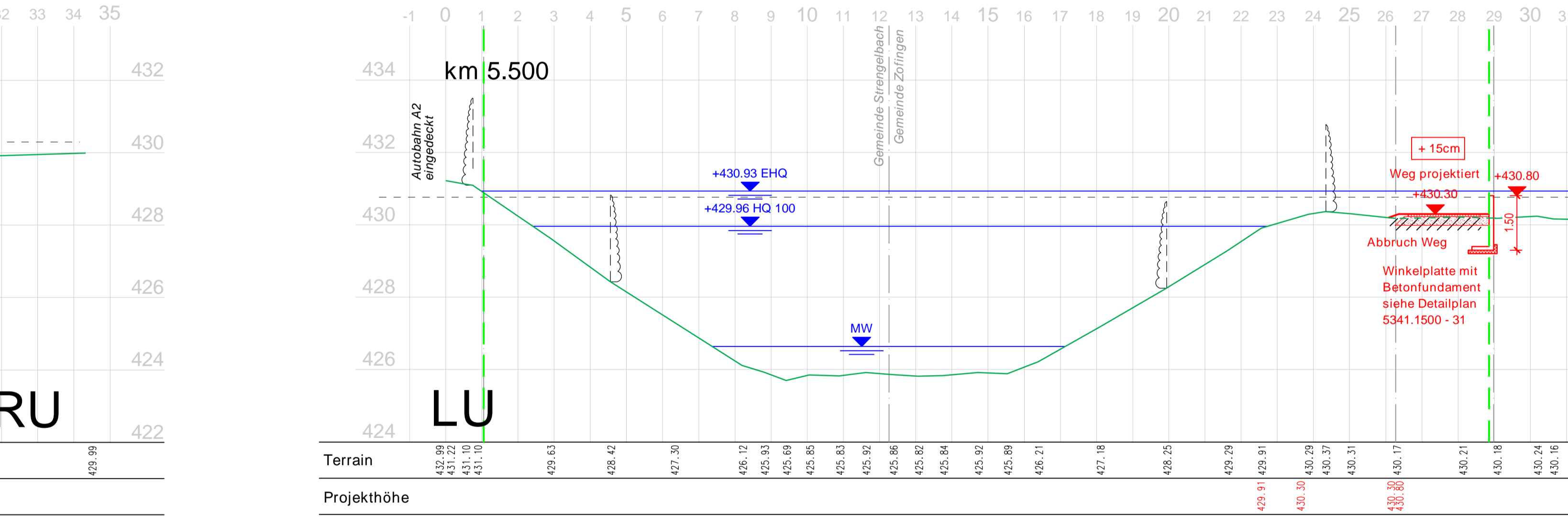
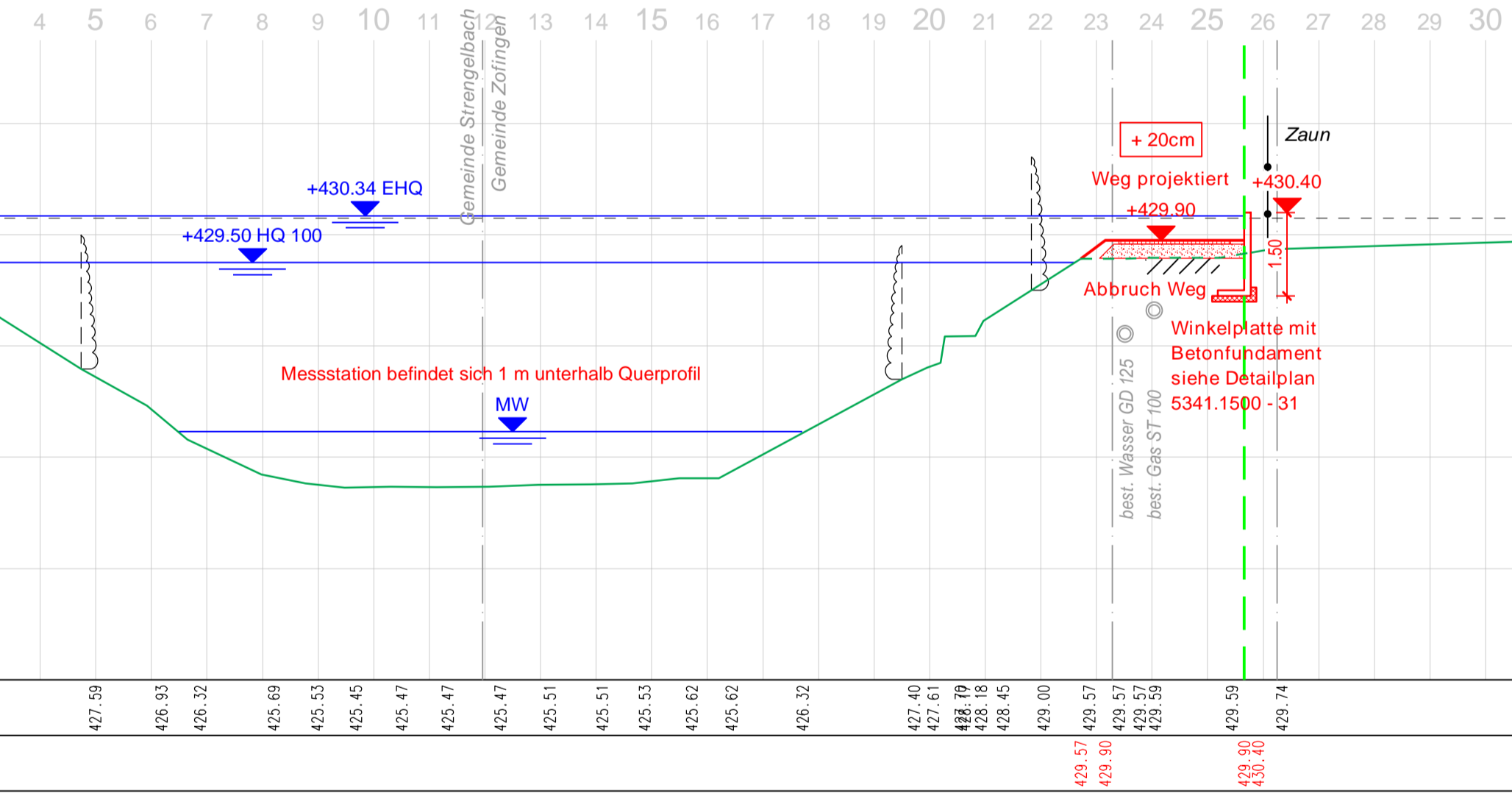
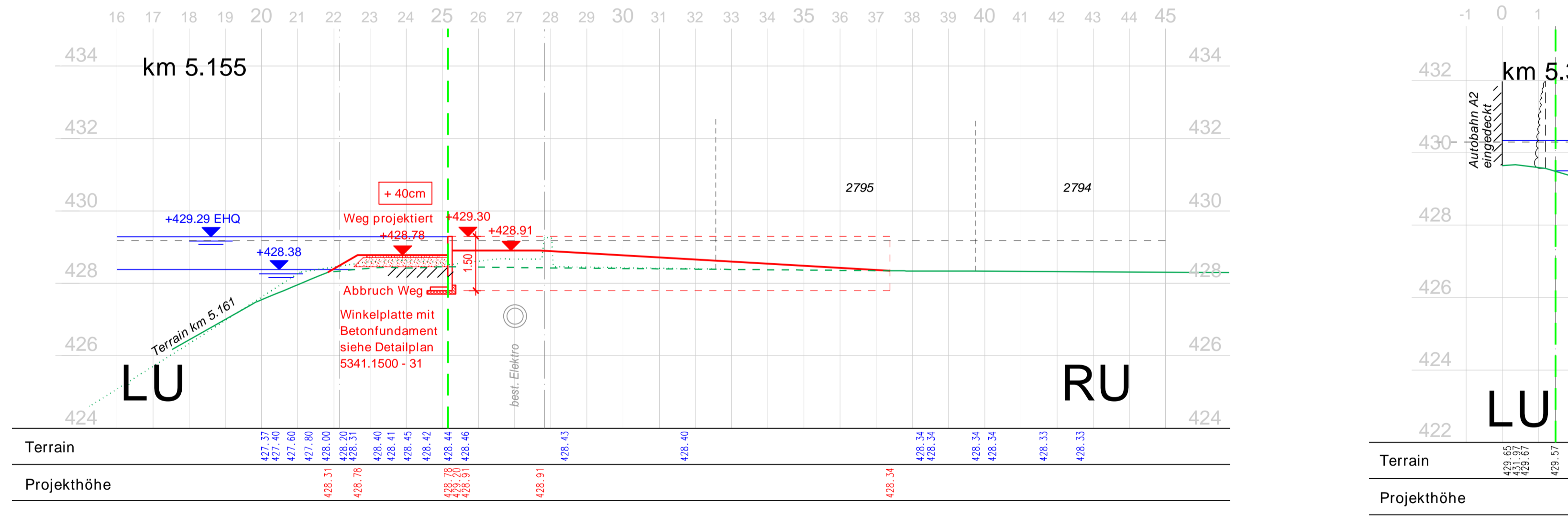
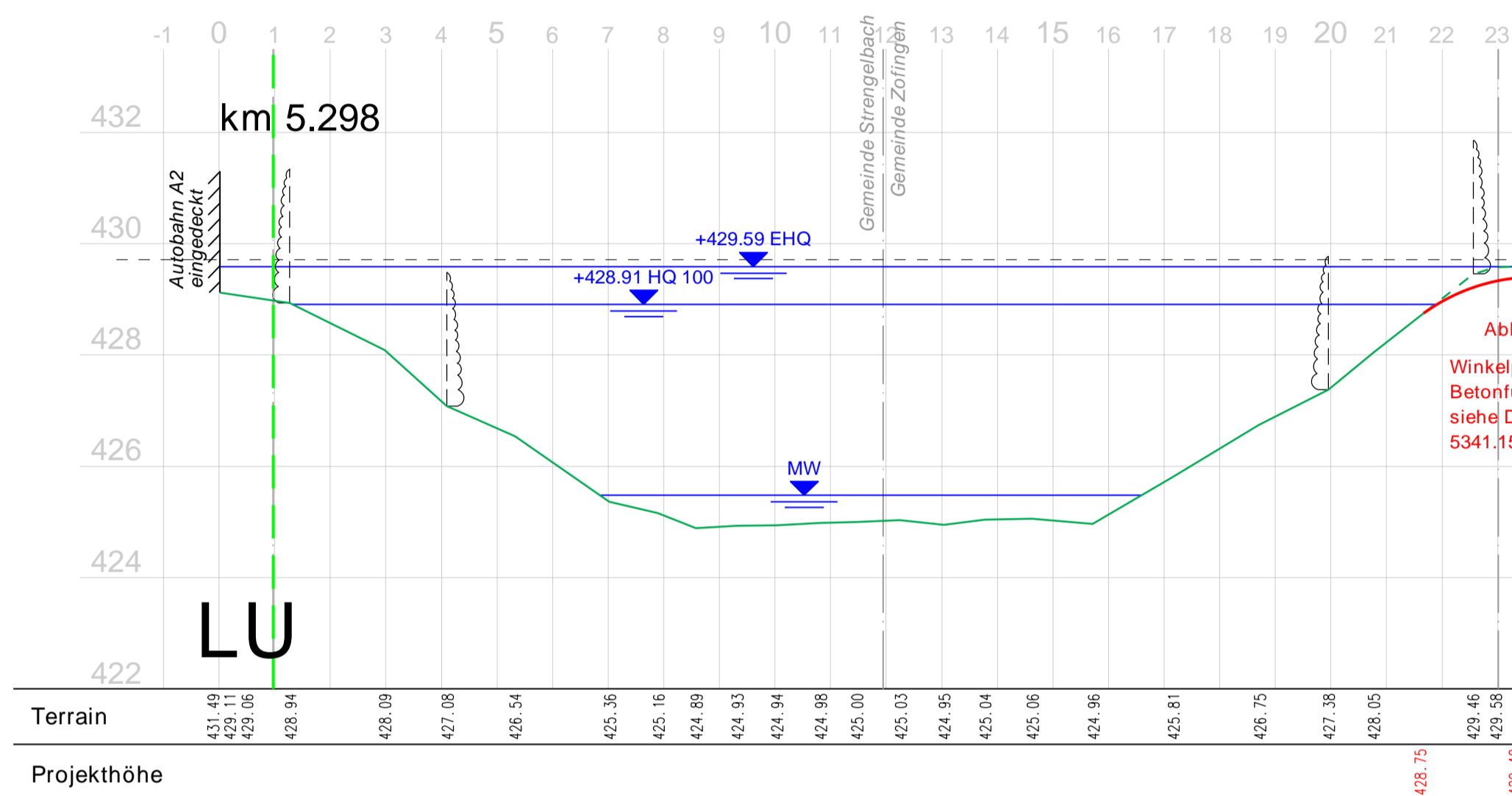
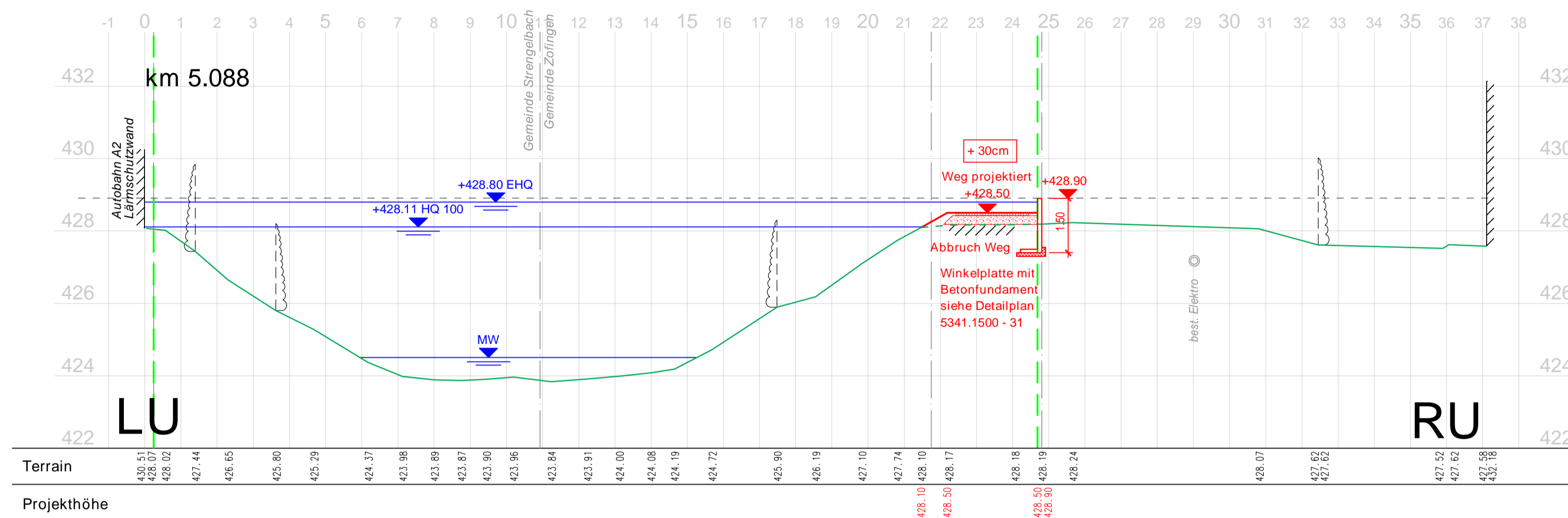
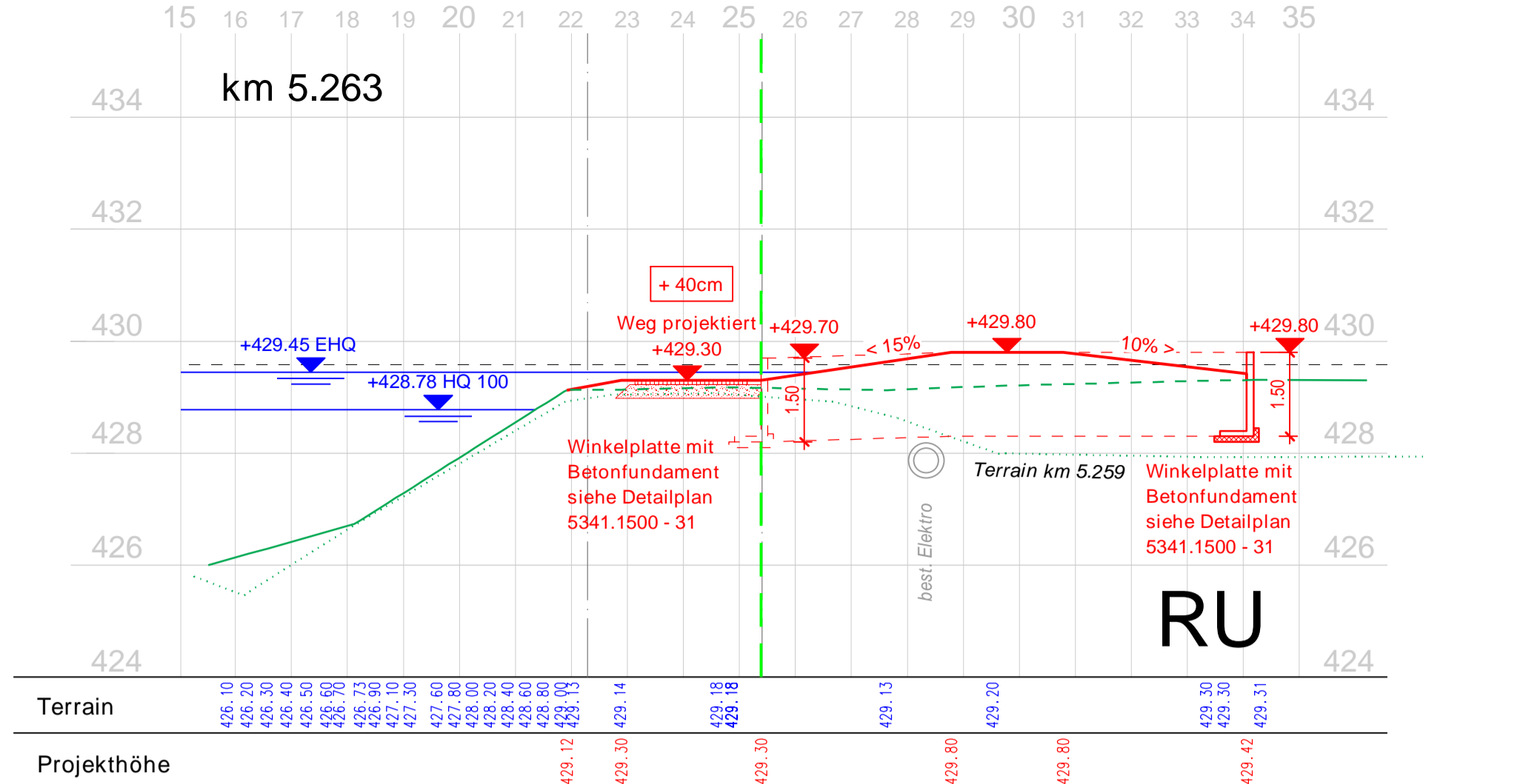
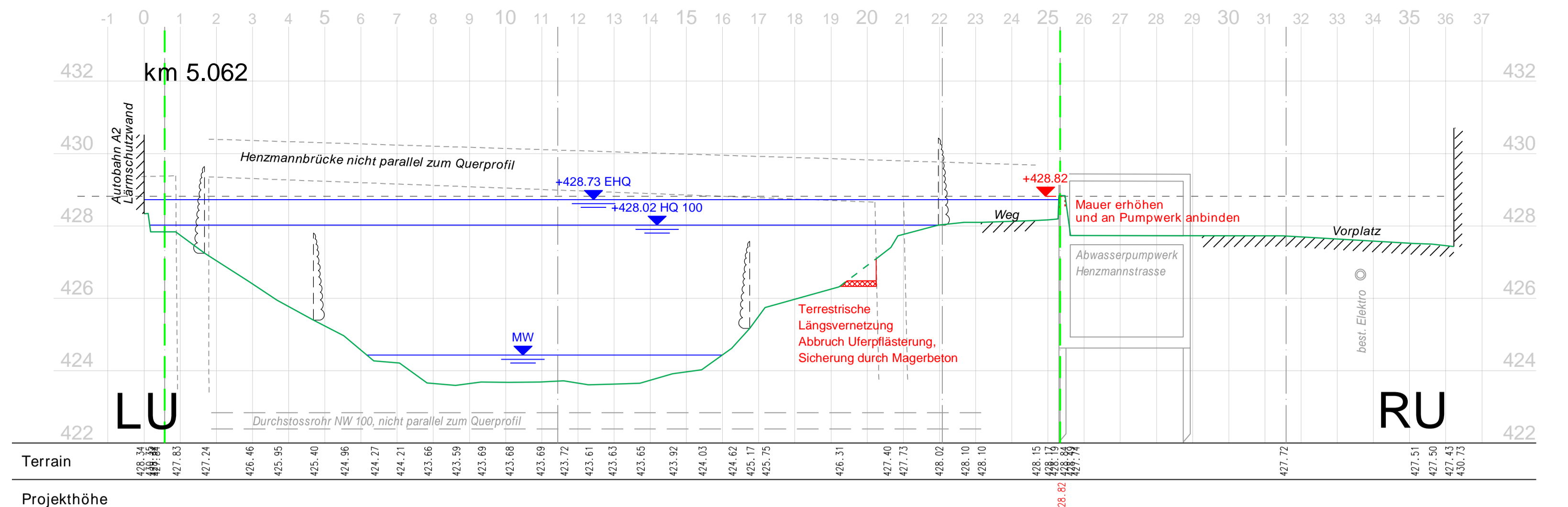
KANTON AARGAU **DEPARTEMENT BAU, VERKEHR UND UMWELT**
 Abteilung Landschaft und Gewässer

Gemeinde Zofingen 
 Gemeinde Strengelbach 
 Hochwasserschutz Zofingen / Strengelbach
 Wigger Km 5.062, 5.088, 5.155, 5.199, 5.263,
 5.298, 5.394, 5.483, 5.500, 5.589
 Abschnitt Strengelbacherbrücke bis Henzmannbrücke

Querprofile
Bauprojekt



CAD-SYSTEM: Cadwork Version: 24.0		VERTRETER BAUHERRSCHAFT: Abteilung Landschaft und Gewässer	
PLANNUMMER: 5341.1500 - 15 B	MASSSTAB: 1: 100	PLANNUMMER ALG.: Bachnummer 2.16.00	
PROJEKTVERFASSER: 	INDEX	DATUM	GEZ. KONTR.
	A	31.05.2013	METACB SPA.NAA
	B	22.12.2017	SMA SPA.NAA
	C	22.01.2018	HMK SPA.NAA



Legende:


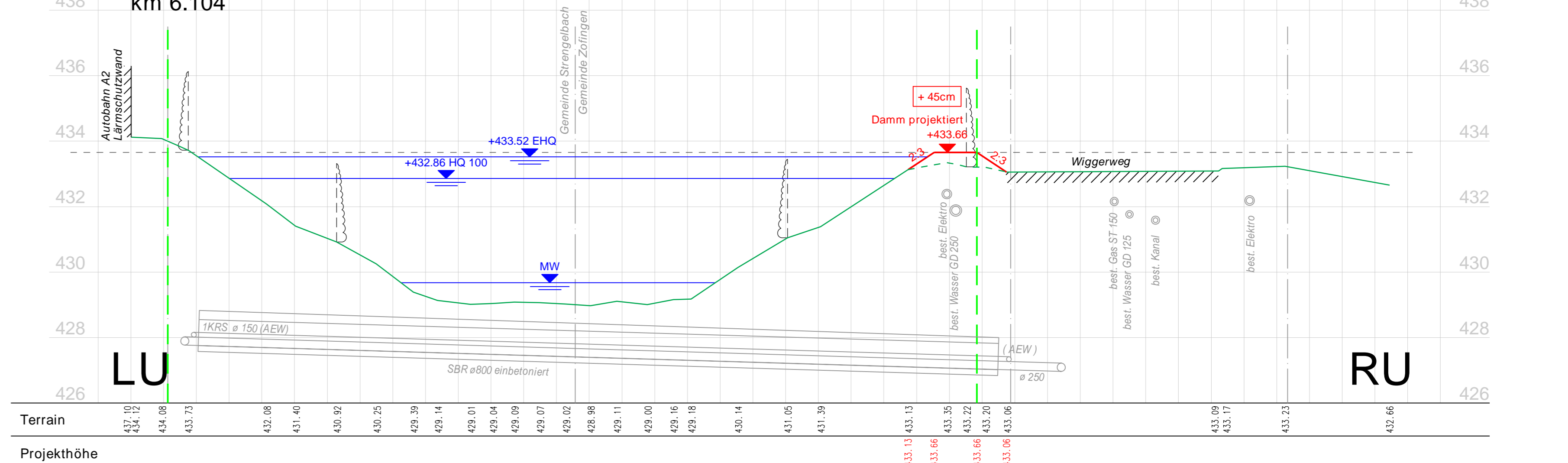
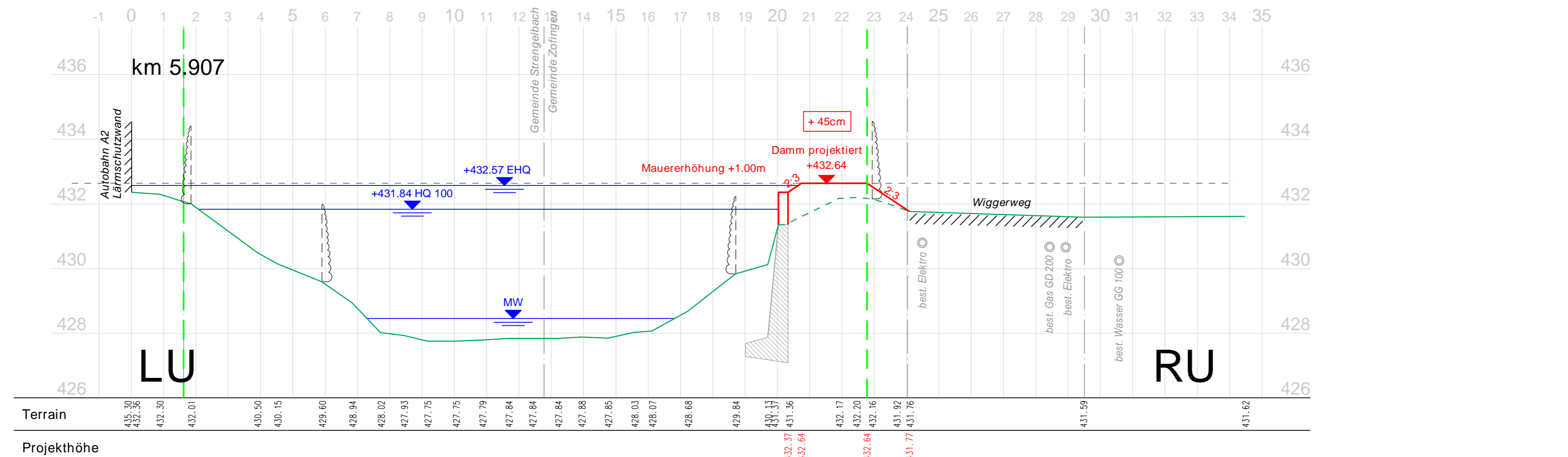
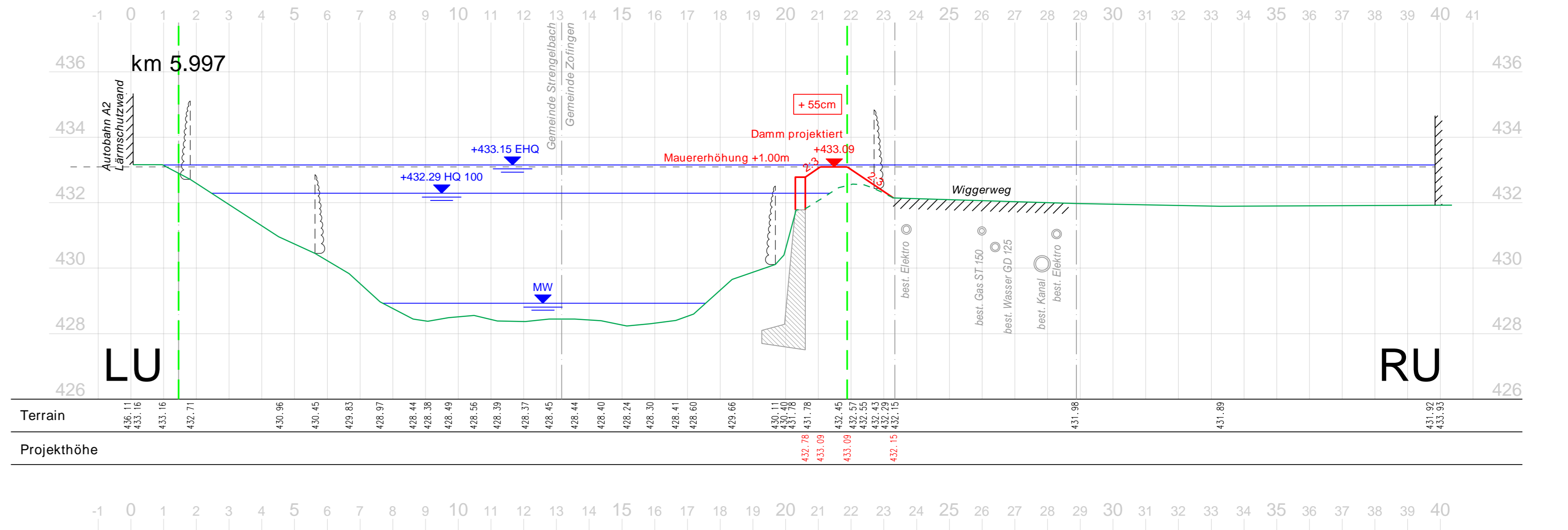
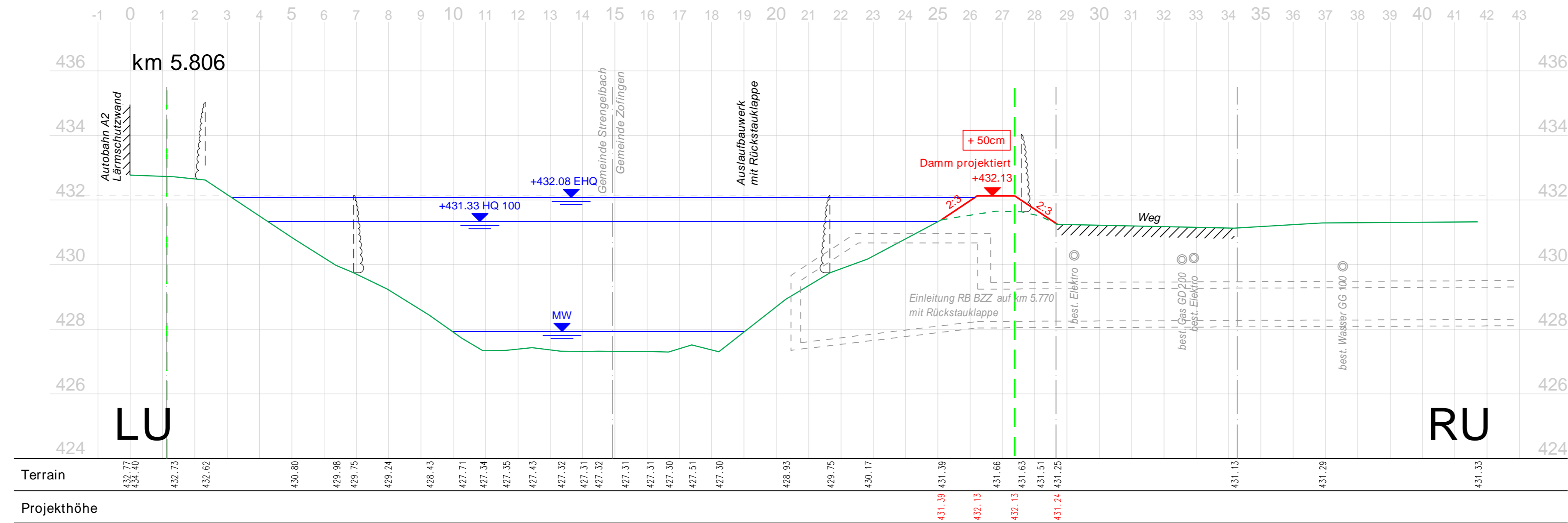
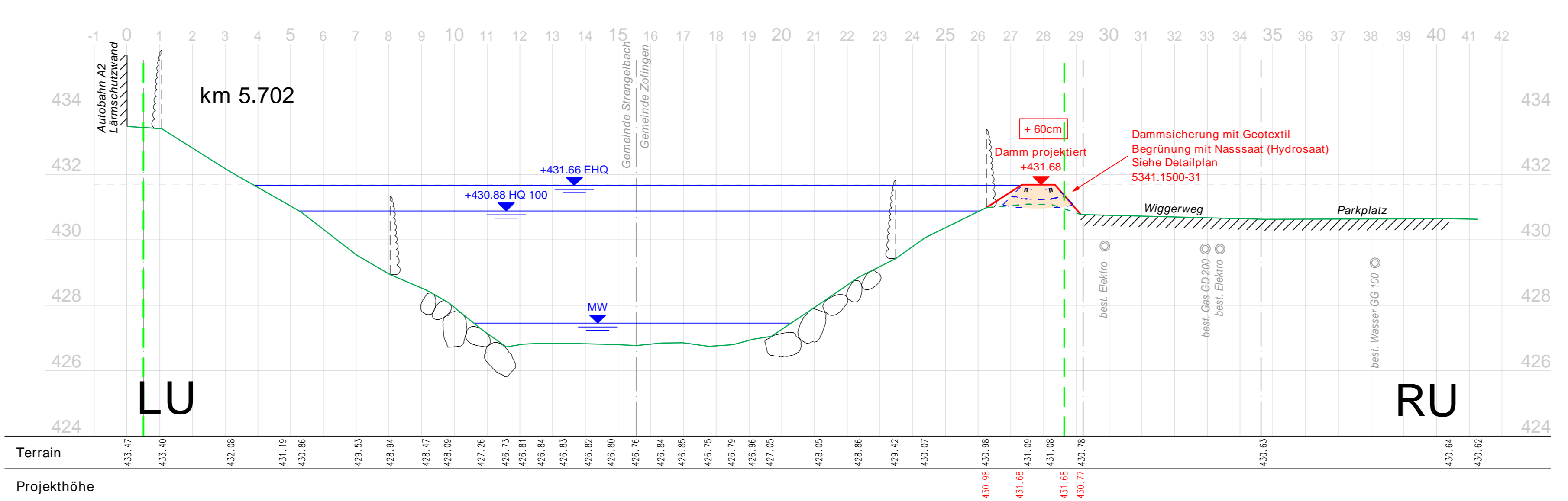
Terrain	bestehend	projektiert
ehem. Terrain	—	—
Parzellengrenze	—	—
Wasserspiegel mit Angabe der Jährlichkeit	—	+424.82
Freibordhöhe	—	—
Gewässerraum	—	—
Steine	○	●
ehem. Steine	○	○
Werkleitungen:		
- Abwasser	○	○
- Wasser	○	○
- Elektro	○	○
- Gas	○	○
- TV	○	○
- Telefon	○	○
Böschungunterkante	x	x
Vermessungsaufnahmen BAFU 2007	424.40	424.40
Vermessungsaufnahmen Böhlinger 2013	424.40	424.40

Bemerkung:
 Niederwasser = 2.7 m³/s
 Mittelwasser = 6.0 m³/s
 HQ₁₀₀ = 180 m³/s
 EHQ = 270 m³/s
 Der Niederwasserspiegel in Aufweitungen befindet sich auf dem Niveau der Projektsohle (Sohlstrukturen).

Im Querprofil sind die Werkleitungen nur im Massnahmenbereich eingetragen. Die weiteren Werkleitungen sind aus der Situation ersichtlich.

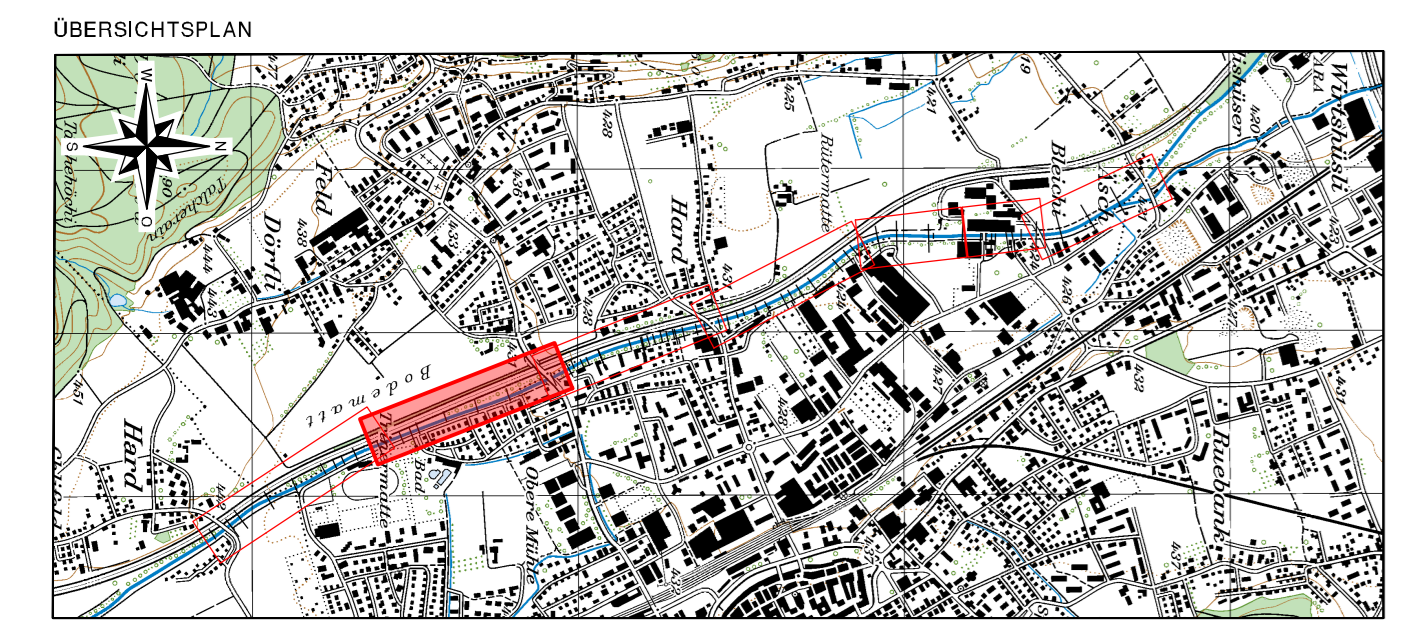
Zugehörige Pläne: Situation 5341.1500 - 06, Längenprofil 5341.1500 - 23

Index	Die Änderungen betreffen :
A	Aktualisierung
B	Ergänzungen nach kantonalen Vernehmlassung
C	Ergänzungen nach Rückmeldung Abteilung Landschaft und Umwelt
D	



Gemeinde Zofingen
 Gemeinde Strengelbach
Hochwasserschutz Zofingen / Strengelbach
 Wigger Km 5.702, 5.806, 5.907, 5.997, 6.104
 Abschnitt Trinermatte

Querprofile
 Bauprojekt



CAD-SYSTEM: Cadwork Version: 24.0	VERTRETER BAUHERRSCHAFT: Abteilung Landschaft und Gewässer
PLANFORMAT: 126 x 50	MASSSTAB: 1: 100
PLANNUMMER PROJEKTVERFASSER 5341.1500 - 16 C	PLANNUMMER ALG - Bachnummer 2.16.00
PROJEKTVERFASSER gruner & Böhlinger AG Müllmatten 10, CH-4104 Oberwil Telefon +41 61 406 13 13 Fax +41 61 406 13 14 info@gruner.ch www.gruner.ch	INDEX DATUM GEZ. KONTR. A 31.05.2013 MET SPA/NA B 21.06.2013 CAD SPA/NA C 22.12.2017 SIMA SPA/NA D 22.01.2018 HMK SPA/NA