

**Legende:**

- Terrain
- ehem. Terrain
- Parzellengrenze
- Wasserspiegel mit Angabe der Jährlichkeit
- Freibordhöhe
- Gewässerraum
- Steine
- ehem. Steine
- Werkleitungen:
  - Abwasser
  - Wasser
  - Elektro
  - Gas
  - TV
  - Telefon
- Böschungsunterkante
- Vermessungsaufnahmen BAFU 2007
- Vermessungsaufnahmen Böhlinger 2013

**Bemerkung:**  
 Niederwasser = 2.7 m³/s  
 Mittelwasser = 6.0 m³/s  
 HQ<sub>100</sub> = 180 m³/s  
 EQ = 270 m³/s  
 Der Niederwasserspiegel in Aufweitungen befindet sich auf dem Niveau der Projektsohle (Sohlstrukturen).

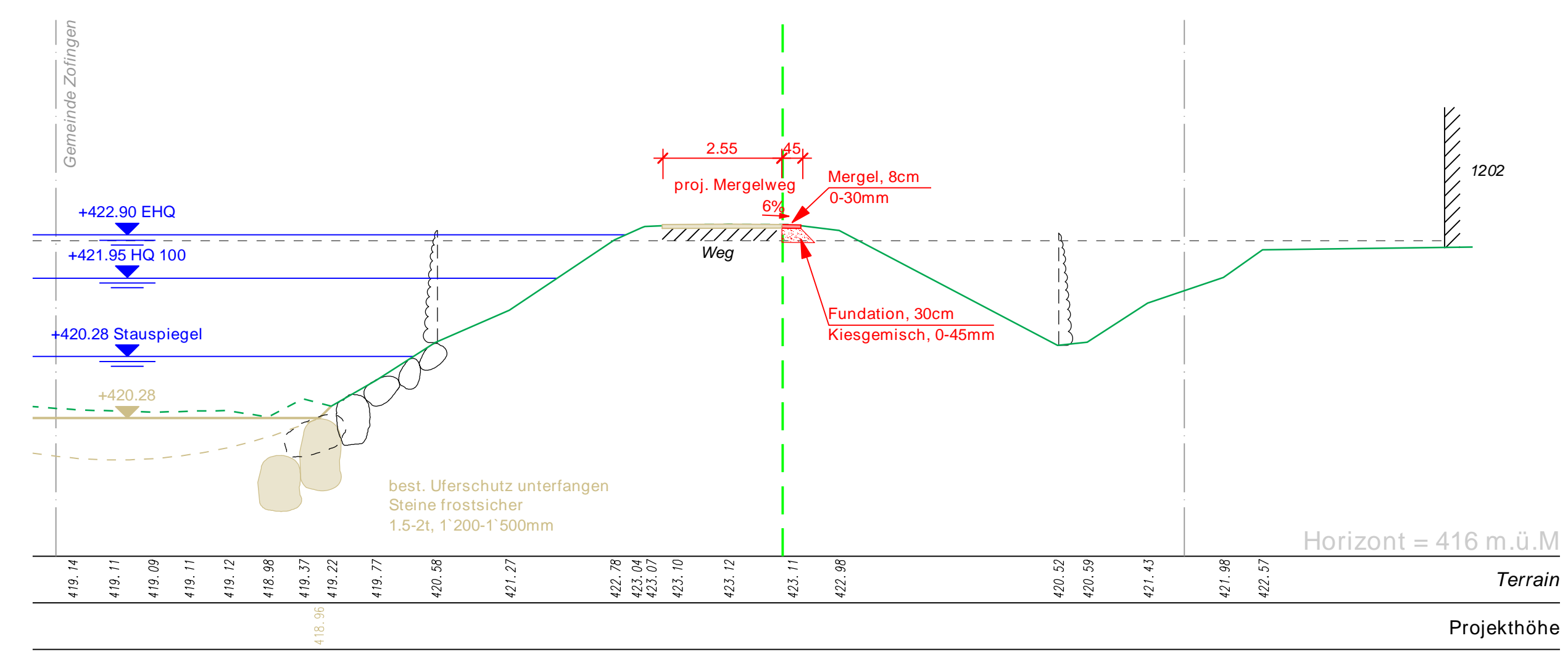
Im Querprofil sind die Werkleitungen nur im Massnahmenbereich eingetragen. Die weiteren Werkleitungen sind aus der Situation ersichtlich.



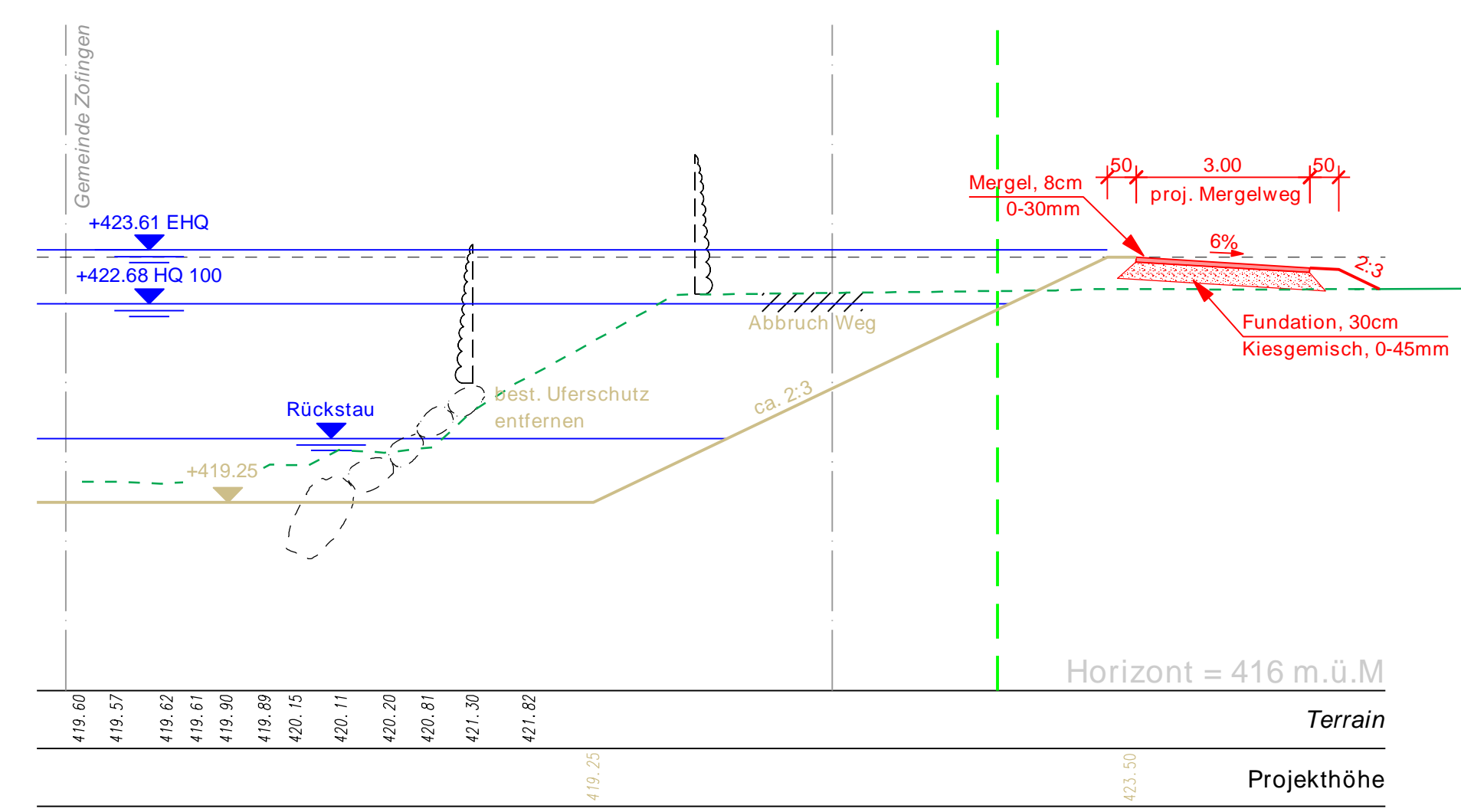
Index	Die Änderungen betreffen :
A	
B	
C	
D	

Zugehörige Pläne: - Übersicht West, 211'224'002-01  
 - Übersicht Ost, 211'224'002-02  
 - Situation, km 4.507 - 4.307, 211'224'002-03  
 - Situation, km 4.307 - 4.148, 211'224'002-04  
 - Situation, km 4.148 - 3.902, 211'224'002-05  
 - Situation, km 3.902 - 3.699, 211'224'002-06  
 - Landerwerbsplan, 211'224'002-08

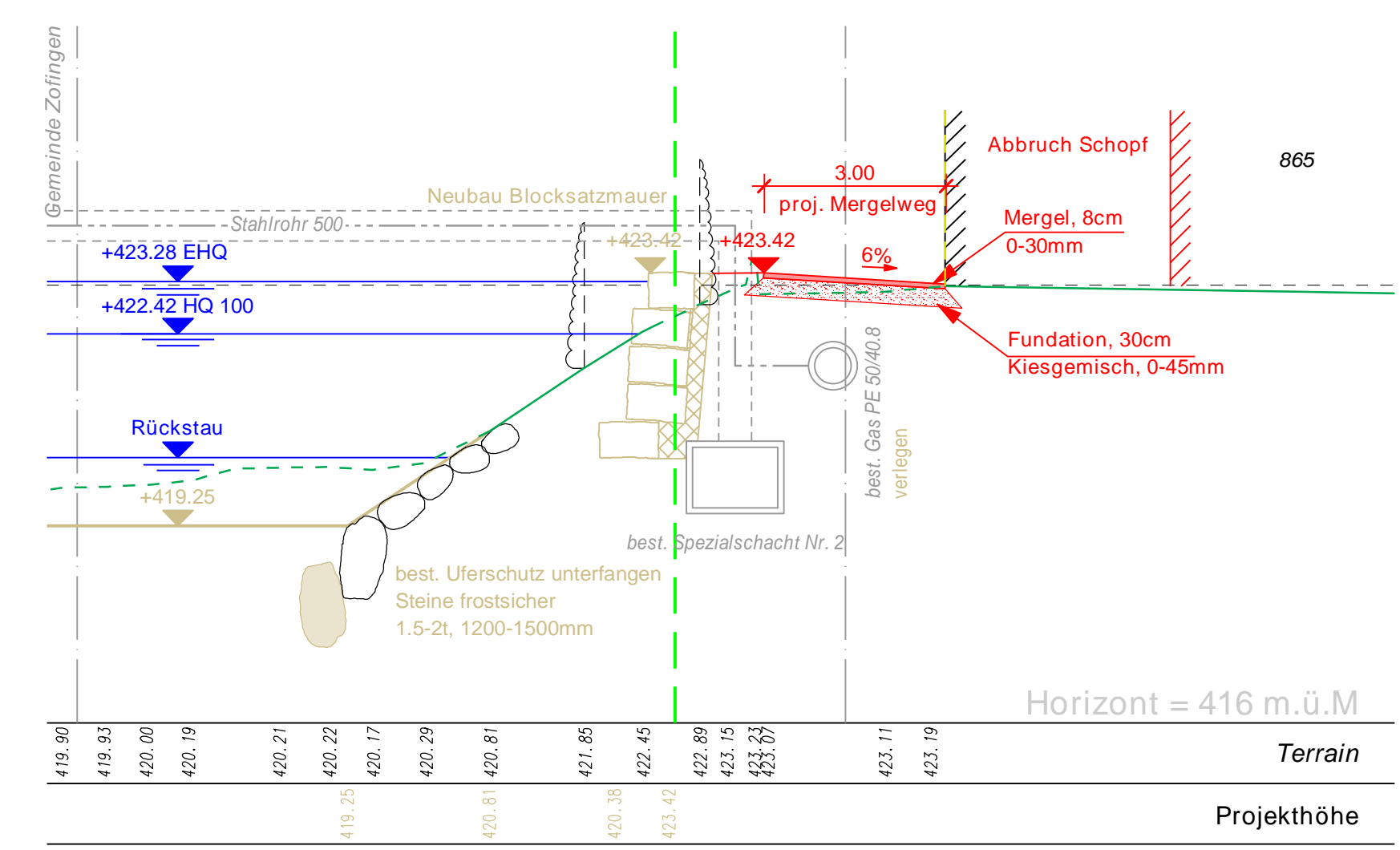
**Querprofil 1**  
Wigger km 3.803



**Querprofil 2**  
Wigger km 3.977



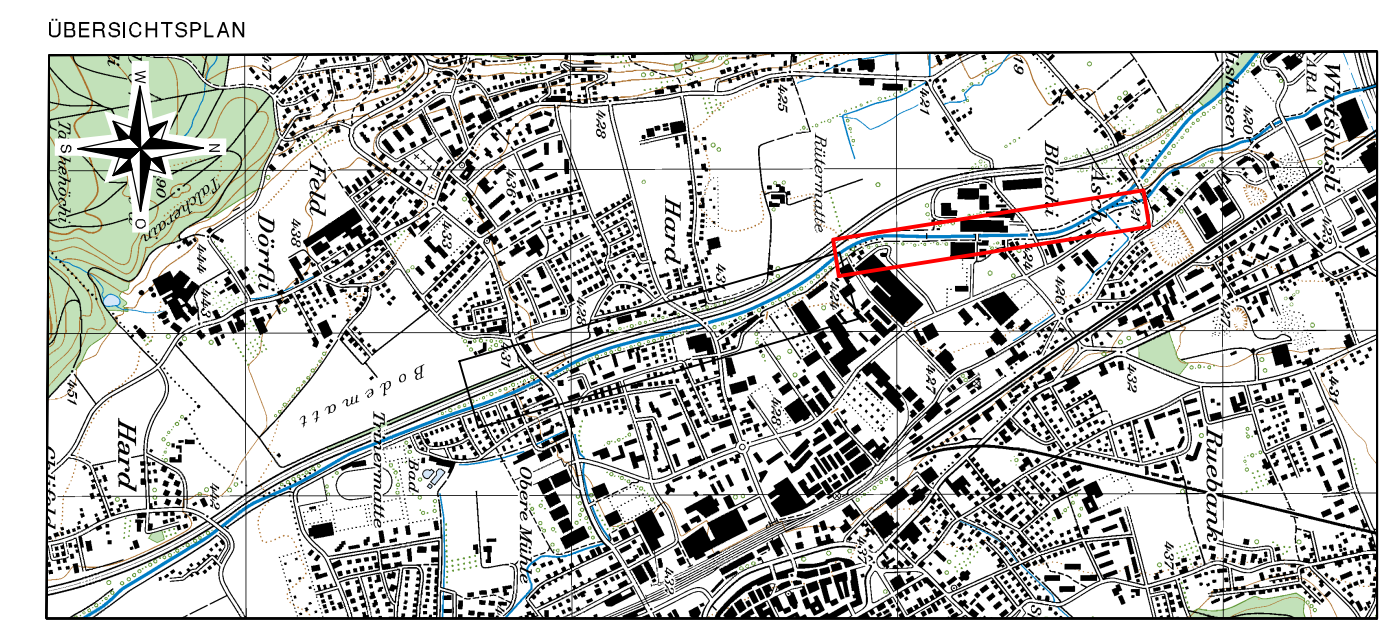
**Querprofil 3**  
Wigger km 4.025



Wigger-Radweg zwischen Strengelbacherbrücke und Aeschwuhr

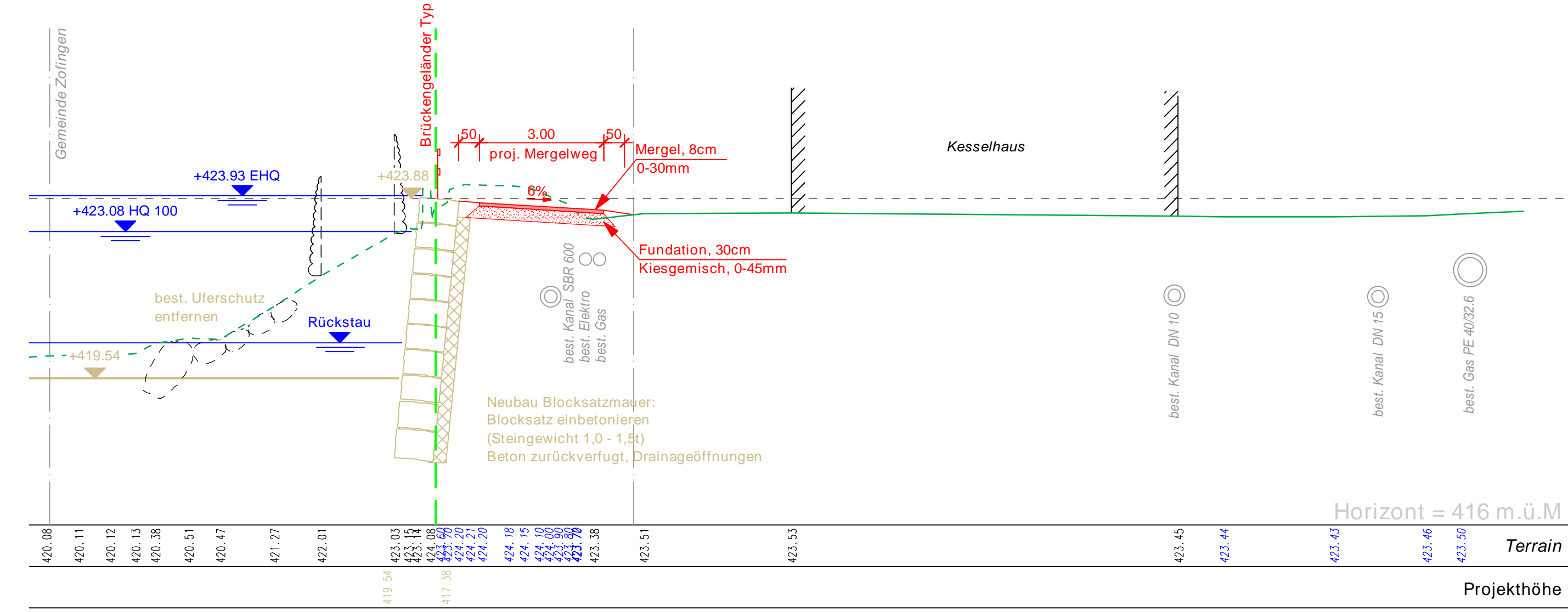
**Querprofile 1-5**

**Bauprojekt**



CAD-SYSTEM: Cadwork Version: 24.0	VERTRETER BAUHERRSCHAFT: Stadt Zofingen
PLANFORMAT: 105x60	MASSSTAB: 1: 100
PLANNUMMER 211'224'002-07	PROJEKTVERFASSER
PROJEKTVERFASSER	INDEX
<b>gruner</b> > <small>Gruner Böhlinger AG Müllergasse 10, CH-4104 Oberwil Telefon: +41 81 456 13 13 Fax: +41 81 456 13 14 oberwil@gruner.ch www.gruner.ch</small>	DATUM 22.01.2018
	GEZ. HMK
	KONTR. SPA/STU

**Querprofil 4**  
Wigger km 4.103



**Querprofil 5**  
Wigger km 4.405

