

**Legende:**

bestehend    projektiert    projektiert

Terrain    Bauprojekt    Projektaufteilung

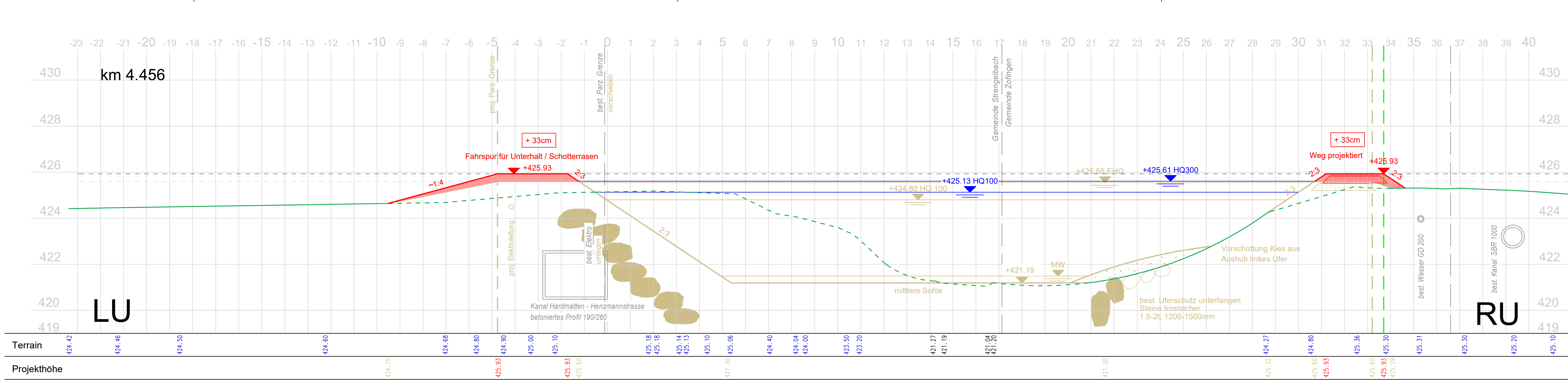

Höhenkote  
Erhöhung gegenüber Bauprojekt  
Terrain  
ehem. Terrain  
Parzellengrenze  
Wasserspiegel mit Angabe der Jährlichkeit  
Freibordhöhe  
Gewässerraum

Steine  
ehem. Steine  
Verkleitungen:  
- Abwasser  
- Wasser  
- Elektro  
- Gas  
- TV  
- Telefon

Böschungserkante  
Vermessungsaufnahmen BAFU 2007  
Vermessungsaufnahmen Böhlinger 2013

Bemerkung:  
Niederwasser = 2,7 m<sup>3</sup>/s  
Mittelwasser = 6,0 m<sup>3</sup>/s  
HQ<sub>100</sub> = 180 m<sup>3</sup>/s  
EHO = 270 m<sup>3</sup>/s  
Der Niederwasserspiegel in Aufweitungen befindet sich auf dem Niveau der Projektschle (Schleifstrukturen).  
Im Querprofil sind die Verkleitungen nur im Massnahmenbereich eingetragen.  
Die weiteren Verkleitungen sind aus der Situation ersichtlich.  
Zugehörige Pläne: Situation 5341.1500 - 03, Längensprofil 5341.1500 - 21

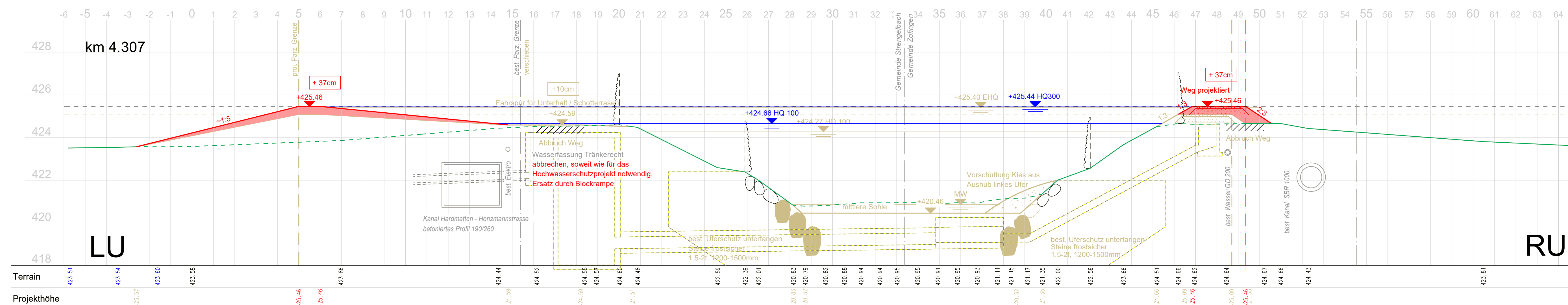
Index	Die Änderungen betreffen :
A	Aktualisierung
B	Ergänzungen nach kantonalen Vernehmlassung
C	Ergänzungen nach Rückmeldung Abteilung Landschaft und Umwelt
D	Projektaufteilung



**DEPARTEMENT  
BAU, VERKEHR UND UMWELT**  
Abteilung Landschaft und Gewässer

Gemeinde Zofingen  
Gemeinde Strengelbach

Hochwasserschutz Zofingen / Strengelbach  
Wigger Km 4.204, 4.307, 4.405, 4.456, 4.509  
Abschnitt Reutermatten



**Querschnitte**  
Bauprojekt Projektaufteilung

ÜBERSICHTSPLAN

CAD-SYSTEM: Cadwork Version: 27.0  
VERTEILER BAUHERRSCHAFT:  
Abteilung Landschaft und Gewässer

PLANFORMAT: 168 x 50    MASSSTAB: 1: 100  
PLANNUMMER PROJEKTVERFASSER:  
5341.1500 - 13 D

PROJEKTVERFASSER

INDEX	DATUM	GEZ.	KONTR.
A	31.05.2013	MET	SPA/NA
B	22.12.2017	SIMA	SPA/NA
C	22.01.2018	HMK	SPA/NA
D	02.03.2021	SIMA	SPA/WWE

gruner & böhlinger AG  
Waldstrasse 10, 5200 Olten  
Telefon: +41 85 40 13 13  
Fax: +41 85 40 13 14  
www.gruner.ch

J:\53410913\_Zofingen\_Strengelbach\_Wigger\_Aufteilung\_top\_100.dwg

